



АДМИНИСТРАЦИЯ НИЖНЕИНГАШСКОГО РАЙОНА
КРАСНОЯРСКОГО КРАЯ

ПОСТАНОВЛЕНИЕ

09.08.2023

пгт Нижний Ингаш

№ 443

Об установлении публичного сервитута в интересах ПАО «Газпром»

В соответствии со статьей 23, главой V.7 Земельного кодекса Российской Федерации, ч. 3 ст. 3.6. Федерального закона от 25.10.2001 № 173-ФЗ «О введении в действие Земельного кодекса Российской Федерации», Федеральным законом от 06.10.2003 № 131-ФЗ «Об общих принципах организации местного самоуправления в Российской Федерации», на основании ходатайства от 17.07.2023 № 03/043-17808 Аврамовой Н.Н. (вх. № 01-16-4741 от 19.07.2023), действующей в интересах Публичного акционерного общества «Газпром» на основании доверенности от 12.05.2023 № ГП-3002, учитывая извещение о возможном установлении публичного сервитута, опубликованного на официальном сайте администрации Нижнеингашского района в информационно-телекоммуникационной сети «Интернет» - <https://nizhneingashskij-r04.gosweb.gosuslugi.ru/>, в периодическом издании МО Нижнеингашский район «Нижнеингашский Вестник» от 20.07.2023 № 14 (442), а также размещенного на информационных щитах в границах населенных пунктов на территориях которых расположены земельные участки, и принимая во внимание отсутствие заявлений об учете прав (обременений прав) от заинтересованных лиц, руководствуясь ст., ст. 22, 39 Устава муниципального образования Нижнеингашский район Красноярского края, ПОСТАНОВЛЯЮ:

1. Установить публичный сервитут на основании ходатайства ПАО «Газпром» в целях проведения инженерных изысканий для подготовки документации по планировке территории, предусматривающей размещение линейного объекта федерального значения, проведения инженерных изысканий для строительства, реконструкции объекта, а также его неотъемлемых сооружений по инвестиционному проекту «Система магистральных газопроводов «Восточная система газоснабжения». Участок «КС Володино-Иркутск» в отношении земельных участков, общей площадью 2705049,00 кв.м, по Перечню согласно приложению № 1 к настоящему постановлению.

Лицо, в отношении которого принято решение об установлении публичного сервитута (обладатель публичного сервитута): Публичное акционерное общество «Газпром» (далее - ПАО «Газпром») (197229, г. Санкт-Петербург, вн. тер. г. Муниципальный округ Лахта-Ольгино,

пр-кт Лахтинский, д. 2, к. 3, стр. 1, ОГРН 1027700070518, ИНН 773605003).

2. Утвердить границы публичного сервитута в границах, согласно прилагаемому описанию местоположения границ, согласно приложению № 2 к настоящему постановлению.

3. Определить срок установления публичного сервитута - 11 (одиннадцать) месяцев.

Срок, в течение которого использование земельного участка, в соответствии с его разрешенным использованием будет невозможно или существенно затруднено в связи с осуществлением публичного сервитута, не устанавливается.

4. Плата за публичный сервитут за земельные участки, государственная собственность на которые не разграничена за весь срок составляет: 39295 (тридцать девять тысяч двести девяносто пять рублей) 84 копейки, и вносится единым платежом за весь срок публичного сервитута до начала его использования, но не позднее 6 (шести) месяцев со дня издания постановления на следующие реквизиты перечисления платы за сервитут:

Банк получателя: ОТДЕЛЕНИЕ КРАСНОЯРСК БАНКА РОССИИ // УФК по Красноярскому краю г.Красноярск, БИК 010407105, сч 40102810245370000011

Наименование получателя: Управления федерального казначейства по Красноярскому краю (отдел по имущественным и земельным отношениям администрации Нижнеингашского района (л/с 04193055770)), ИНН 2428004050 КПП 242801001, сч 03100643000000011900, ОКТМО 04639000, КБК 12811105410050000120.

Расчет платы за публичный сервитут за земельные участки, государственная собственность на которые не разграничена, установлен приложением № 3 к настоящему постановлению.

Плата за публичный сервитут в отношении земельных участков находящихся в собственности муниципального образования Нижнеингашский район за весь срок составляет: 67 (шестьдесят семь рублей) 81 копейка и вносится единым платежом за весь срок публичного сервитута до начала его использования, но не позднее 6 (шести) месяцев со дня издания постановления на следующие реквизиты перечисления платы за сервитут:

Банк получателя: ОТДЕЛЕНИЕ КРАСНОЯРСК БАНКА РОССИИ // УФК по Красноярскому краю г.Красноярск, БИК 010407105, сч 40102810245370000011

Наименование получателя: Управления федерального казначейства по Красноярскому краю (отдел по имущественным и земельным отношениям администрации Нижнеингашского района (л/с 04193055770)), ИНН 2428004050 КПП 242801001, сч 03100643000000011900, ОКТМО 04639000, КБК 12811105420050000120.

Расчет платы за публичный сервитут в отношении земельных участков находящихся в собственности муниципального образования Нижнеингашский район установлен приложением № 4 к настоящему постановлению.

5. Необходимость установления публичного сервитута: пункт 364 распоряжения Правительства РФ от 06.05.2015 № 816-р «Об утверждении

схемы территориального планирования Российской Федерации в области федерального транспорта (в части трубопроводного транспорта)»

6. График проведения работ при осуществлении деятельности, для обеспечения которой устанавливается публичный сервитут: в течение 11 месяцев со дня внесения сведений о нем в Единый государственный реестр недвижимости.

7. Отделу по имущественным и земельным отношениям администрации Нижнеингашского района в течение 5 (пяти) рабочих дней со дня принятия настоящего постановления:

обеспечить размещение настоящего постановления в периодическом издании МО Нижнеингашский район «Нижнеингашский Вестник» и на официальном сайте администрации Нижнеингашского района в сети «Интернет»;

направить в установленном порядке копию постановления об установлении публичного сервитута в орган регистрации прав;

направить в ПАО «Газпром» сведения о лицах, являющихся правообладателями земельных участков с кадастровыми номерами: 24:28:0601001:22, 24:28:0601001:29, 24:28:0601001:30, 24:28:0000000:5646, 24:28:0000000:1083, 24:28:0602001:699, 24:28:0602001:700, 24:28:0000000:5681, 24:28:0000000:5682, 24:28:0801001:401, 24:28:0801001:402, 24:28:0801001:403, 24:28:0801001:437, 24:28:0801001:438, 24:28:0803001:241 и 24:28:0803001:242.

направить в адрес ПАО «Газпром» копию постановления об установлении публичного сервитута.

8. Владелец публичного сервитута (ПАО «Газпром») обязан:

своевременно внести плату за публичный сервитут в порядке и размерах, установленных п. 4 настоящего постановления;

заключить соглашение об осуществлении публичного сервитута с правообладателями земельных участков с кадастровыми номерами: 24:28:0601001:22, 24:28:0601001:29, 24:28:0601001:30, 24:28:0000000:5646, 24:28:0000000:1083, 24:28:0602001:699, 24:28:0602001:700, 24:28:0000000:5681, 24:28:0000000:5682, 24:28:0801001:401, 24:28:0801001:402, 24:28:0801001:403, 24:28:0801001:437, 24:28:0801001:438, 24:28:0803001:241 и 24:28:0803001:242.

в установленном законом порядке после прекращения действия публичного сервитута привести земельные участки и земли, обремененные публичным сервитутом, в состояние, пригодное для их использования в срок не позднее, чем 3 (три) месяца после окончания срока, на который установлен публичный сервитут;

в установленном законом порядке снести объекты, размещенные на основании публичного сервитута, и осуществить при необходимости рекультивацию земель и земельных участков, в срок не позднее, чем 6 (шесть) месяцев с момента прекращения публичного сервитута.

9. Владелец публичного сервитута (ПАО «Газпром») вправе:

в установленных границах публичного сервитута осуществлять в соответствии с требованиями законодательства Российской Федерации деятельность, в целях которой установлен публичный сервитут;

требовать от правообладателя земельного участка или иных лиц соблюдения ограничений, установленных публичным сервитутом, и режима зоны с особыми условиями использования территории, устанавливаемой в связи с осуществлением деятельности, в целях обеспечения которой установлен публичный сервитут;


до окончания срока публичного сервитута обратиться с ходатайством об установлении публичного сервитута на новый срок.

10. Публичный сервитут считается установленным со дня внесения сведений о нем в Единый государственный реестр недвижимости.

11. Контроль за выполнением постановления возложить на исполняющего обязанности начальника отдела по земельным и имущественным отношениям О.М. Гребенникову.

12. Постановление вступает в силу со дня подписания.

Глава района



П.А. Малышкин

КОПИЯ ВЕРНА
ОТДЕЛ ДОКУМЕНТАЦИОННОЙ,
ПРАВОВОЙ И КАДРОВОЙ РАБОТЫ
« 11 » 08 20 23
Исполнитель: *Татьяна Александровна...*



Перечень земельных участков, в отношении которых
устанавливается публичный сервитут

Кадастровый номер	Местоположение
24:28:0601001:18	Местоположение установлено относительно ориентира, расположенного за пределами участка. Ориентир д.Копейка. Участок находится примерно в 4,7 км метрах, по направлению на северо-запад от ориентира. Почтовый адрес ориентира: Россия, Красноярский край, Нижнеингашский район, участок № 5
24:28:0601001:26	Местоположение установлено относительно ориентира, расположенного за пределами участка. Ориентир д.Копейка. Участок находится примерно в 4,6 км метрах, по направлению на северо-запад от ориентира. Почтовый адрес ориентира: Россия, Красноярский край, Нижнеингашский район, участок № 13
24:28:0601001:22	Местоположение установлено относительно ориентира, расположенного за пределами участка. Ориентир д.Копейка. Участок находится примерно в 4,2 км метрах, по направлению на северо-запад от ориентира. Почтовый адрес ориентира: Россия, Красноярский край, Нижнеингашский район, участок № 9
24:28:0601001:29	Местоположение установлено относительно ориентира, расположенного за пределами участка. Ориентир д.Копейка. Участок находится примерно в 2,8 км метрах, по направлению на северо-запад от ориентира. Почтовый адрес ориентира: Россия, Красноярский край, Нижнеингашский район, участок № 16
24:28:0601001:30	Местоположение установлено относительно ориентира, расположенного за пределами участка. Ориентир д.Копейка. Участок находится примерно в 4,8 км метрах, по направлению на запад от ориентира. Почтовый адрес ориентира: Россия, Красноярский край, Нижнеингашский район, участок № 17
24:28:0000000:5646	Красноярский край, Нижнеингашский район
24:28:0000000:1083	Местоположение установлено относительно ориентира, расположенного за пределами участка. Почтовый адрес ориентира: Россия, Красноярский край, Нижнеингашский район, ЗАО "Маяк" секция 010, контур 63; секция 018, контур 019; секция 018, контур 041; секция 018, контур 039; секция 012, контур 001

24:28:0602001:699	Местоположение установлено относительно ориентира, расположенного за пределами участка. Ориентир с.Верхний Ингаш. Участок находится примерно в 4,3 км метрах, по направлению на северо-восток от ориентира. Почтовый адрес ориентира: Россия, Красноярский край, Нижнеингашский район, участок № 59
24:28:0602001:700	Россия, Красноярский край, Нижнеингашский район, участок № 58
24:28:0000000:5681	Российская Федерация, Красноярский край, Нижнеингашский район
24:28:0000000:5682	Российская Федерация, Красноярский край, Нижнеингашский район
24:28:0801001:401	Местоположение установлено относительно ориентира, расположенного за пределами участка. Ориентир д. Пермяково. Участок находится примерно в 4,2 км метрах, по направлению на запад от ориентира. Почтовый адрес ориентира: Россия, Красноярский край, Нижнеингашский район, участок № 189
24:28:0801001:402	Местоположение установлено относительно ориентира, расположенного за пределами участка. Ориентир д. Пермяково. Участок находится примерно в 3,9 км метрах, по направлению на запад от ориентира. Почтовый адрес ориентира: Россия, Красноярский край, Нижнеингашский район, участок № 190
24:28:0801001:403	Местоположение установлено относительно ориентира, расположенного за пределами участка. Ориентир д. Пермяково. Участок находится примерно в 5,6 км метрах, по направлению на запад от ориентира. Почтовый адрес ориентира: Россия, Красноярский край, Нижнеингашский район, участок № 191
24:28:0801001:431	Местоположение установлено относительно ориентира, расположенного за пределами участка. Ориентир д. Пермяково. Участок находится примерно в 1,1 км метрах, по направлению на юго-запад от ориентира. Почтовый адрес ориентира: Россия, Красноярский край, Нижнеингашский район, участок № 179
24:28:0801001:437	Местоположение установлено относительно ориентира, расположенного за пределами участка. Ориентир д. Пермяково. Участок находится примерно в 2,5 км метрах, по направлению на юго-запад от ориентира. Почтовый адрес ориентира: Россия, Красноярский край, Нижнеингашский район, участок № 186
24:28:0801001:438	Местоположение установлено относительно ориентира, расположенного за пределами участка. Ориентир д. Пермяково. Участок находится примерно в 3,8 км метрах, по направлению на юго-запад от ориентира. Почтовый адрес ориентира: Россия, Красноярский край, Нижнеингашский район, участок № 187
24:28:0803001:188	Местоположение установлено относительно ориентира, расположенного за пределами участка. Ориентир д. Пермяково. Участок находится примерно в 1,5 км метрах, по направлению на юго-запад от ориентира. Почтовый адрес

	ориентира: Россия, Красноярский край, Нижнеинга́шский район. участок № 177
24:28:0803001:241	Местоположение установлено относительно ориентира, расположенного за пределами участка. Ориентир д. Павловка. Участок находится примерно в 6,8 км метрах, по направлению на юго-восток от ориентира. Почтовый адрес ориентира: Россия, Красноярский край, Нижнеинга́шский район, участок № 102
24:28:0803001:242	Местоположение установлено относительно ориентира, расположенного за пределами участка. Ориентир д.Климентьевка. Участок находится примерно в 4,8 км метрах, по направлению на юго-восток от ориентира. Почтовый адрес ориентира: Россия, Красноярский край, Нижнеинга́шский район, участок № 103
24:28:0803001:251	Россия, Красноярский край, Нижнеинга́шский район, участок № 112
24:28:0803001:253	Местоположение установлено относительно ориентира, расположенного за пределами участка. Ориентир д. Климентьевка. Участок находится примерно в 3,6 км метрах, по направлению на юго-восток от ориентира. Почтовый адрес ориентира: Россия, Красноярский край, Нижнеинга́шский район, участок № 114
24:28:0803001:280	Местоположение установлено относительно ориентира, расположенного за пределами участка. Ориентир д. Пермяково. Участок находится примерно в 1,6 км метрах, по направлению на юго-восток от ориентира. Почтовый адрес ориентира: Россия, Красноярский край, Нижнеинга́шский район, участок № 168
24:28:0803001:281	Местоположение установлено относительно ориентира, расположенного за пределами участка. Ориентир д. Пермяково. Участок находится примерно в 2,1 км метрах, по направлению на юго-восток от ориентира. Почтовый адрес ориентира: Россия, Красноярский край, Нижнеинга́шский район, участок № 169
24:28:0803001:284	Местоположение установлено относительно ориентира, расположенного за пределами участка. Ориентир д. Пермяково. Участок находится примерно в 2,2 км метрах, по направлению на юго-восток от ориентира. Почтовый адрес ориентира: Россия, Красноярский край, Нижнеинга́шский район, участок № 172
24:28:1101002:175	Местоположение установлено относительно ориентира, расположенного за пределами участка. Ориентир с. Касьяново. Участок находится примерно в 7,4 км метрах, по направлению на запад от ориентира. Почтовый адрес ориентира: Россия, Красноярский край, Нижнеинга́шский район, участок № 19
24:28:1101002:176	Местоположение установлено относительно ориентира, расположенного за пределами участка. Ориентир с. Касьяново. Участок находится примерно в 6,8 км метрах, по направлению на северо-восток от ориентира. Почтовый адрес ориентира: Россия, Красноярский край, Нижнеинга́шский район, участок № 96

24:28:1101002:217	Местоположение установлено относительно ориентира, расположенного за пределами участка. Ориентир с. Касьяново. Участок находится примерно в 8,8 км метрах, по направлению на северо-восток от ориентира. Почтовый адрес ориентира: Россия, Красноярский край, Нижнеингашский район, участок № 17
24:28:1202002	Российская Федерация, Красноярский край, Нижнеингашский район, сельское поселение Тинский сельсовет
24:28:0601001	Российская Федерация, Красноярский край, Нижнеингашский район, сельское поселение Верхнеингашский сельсовет
24:28:0602002	Российская Федерация, Красноярский край, Нижнеингашский район, сельское поселение Верхнеингашский сельсовет
24:28:0602001	Российская Федерация, Красноярский край, Нижнеингашский район, сельское поселение Верхнеингашский сельсовет
24:28:0603001	Российская Федерация, Красноярский край, Нижнеингашский район, сельское поселение Верхнеингашский сельсовет (34899 кв.м), муниципальное образование поселок Нижний Ингаш
24:28:0801001	Российская Федерация, Красноярский край, Нижнеингашский район, сельское поселение Павловский сельсовет
24:28:0803001	Российская Федерация, Красноярский край, Нижнеингашский район, сельское поселение Павловский сельсовет
24:28:1101001	Российская Федерация, Красноярский край, Нижнеингашский район, сельское поселение Касьяновский сельсовет
24:28:1101002	Российская Федерация, Красноярский край, Нижнеингашский район, сельское поселение Касьяновский сельсовет
24:28:1202001	Российская Федерация, Красноярский край, Нижнеингашский район, сельское поселение Тинский сельсовет

ГРАФИЧЕСКОЕ ОПИСАНИЕ

Публичный сервитут в отношении земель и (или) земельных участков в целях проведения инженерных изысканий для подготовки документации по планировке территории, предусматривающей размещение линейного объекта федерального значения, проведения инженерных изысканий для строительства, реконструкции объекта, а также его неотъемлемых сооружений по инвестиционному проекту «Система магистральных газопроводов «Восточная система газоснабжения». Участок «КС Володино-Иркутск»
(наименование объекта, местоположение границ которого описано)

Раздел 1

Сведения об объекте

№ п/п	Характеристики объекта	Описание характеристик
1	2	3
1	Местоположение объекта	Красноярский край, р-н Нижнеингашский
2	Площадь объекта ± величина погрешности определения площади($P \pm \Delta P$)	2705049±14391 кв.м
3	Иные характеристики объекта	Публичный сервитут устанавливается в отношении земель и (или) земельных участков в целях проведения инженерных изысканий для подготовки документации по планировке территории, предусматривающей размещение линейного объекта федерального значения, проведения инженерных изысканий для строительства, реконструкции объекта, а также его неотъемлемых сооружений по инвестиционному проекту «Система магистральных газопроводов «Восточная система газоснабжения». Участок «КС Володино-Иркутск», в соответствии с пунктом 5 статьи 39.37 Земельного кодекса Российской Федерации сроком на 11 месяцев

Раздел 2

Сведения о местоположении границ объекта

1. Система координат *МСК-168*

2. Сведения о характерных точках границ объекта

Обозначения характерных точек границ	Координаты, м		Метод определения координат характерной точки	Средняя квадратическая погрешность положения характерной точки (M _t), м	Описание обозначения точки на местности (при наличии)
	X	Y			
1	2	3	4	5	6
1	708502.55	157467.25	Аналитический метод	2.50	Закрепление отсутствует
2	708601.45	157483.14	Аналитический метод	2.50	Закрепление отсутствует
3	708338.38	158663.20	Аналитический метод	2.50	Закрепление отсутствует
4	708337.48	158662.31	Аналитический метод	2.50	Закрепление отсутствует
5	708297.32	158627.89	Аналитический метод	2.50	Закрепление отсутствует
6	708283.94	158606.83	Аналитический метод	2.50	Закрепление отсутствует
7	708282.63	158590.59	Аналитический метод	2.50	Закрепление отсутствует
8	708291.44	158572.78	Аналитический метод	2.50	Закрепление отсутствует
9	708301.14	158545.19	Аналитический метод	2.50	Закрепление отсутствует
10	708303.22	158528.38	Аналитический метод	2.50	Закрепление отсутствует
11	708302.00	158503.79	Аналитический метод	2.50	Закрепление отсутствует
12	708286.69	158480.61	Аналитический метод	2.50	Закрепление отсутствует
13	708278.17	158473.72	Аналитический метод	2.50	Закрепление отсутствует
1	708502.55	157467.25	Аналитический метод	2.50	Закрепление отсутствует
14	708909.50	151448.48	Аналитический метод	2.50	Закрепление отсутствует
15	708910.55	151584.99	Аналитический метод	2.50	Закрепление отсутствует
16	708903.87	151584.72	Аналитический метод	2.50	Закрепление отсутствует
17	708876.43	151554.88	Аналитический метод	2.50	Закрепление отсутствует
18	708862.26	151502.81	Аналитический метод	2.50	Закрепление отсутствует
19	708873.00	151478.99	Аналитический метод	2.50	Закрепление отсутствует
14	708909.50	151448.48	Аналитический метод	2.50	Закрепление отсутствует

Раздел 2

Сведения о местоположении границ объекта

1	2	3	4	5	6
20	708907.10	151135.62	Аналитический метод	2.50	Закрепление отсутствует
21	708908.14	151272.58	Аналитический метод	2.50	Закрепление отсутствует
22	708904.63	151274.16	Аналитический метод	2.50	Закрепление отсутствует
23	708879.82	151254.31	Аналитический метод	2.50	Закрепление отсутствует
24	708876.52	151219.59	Аналитический метод	2.50	Закрепление отсутствует
25	708886.44	151161.71	Аналитический метод	2.50	Закрепление отсутствует
20	708907.10	151135.62	Аналитический метод	2.50	Закрепление отсутствует
26	708904.03	150737.26	Аналитический метод	2.50	Закрепление отсутствует
27	708905.90	150979.84	Аналитический метод	2.50	Закрепление отсутствует
28	708893.05	150983.11	Аналитический метод	2.50	Закрепление отсутствует
29	708805.88	150976.65	Аналитический метод	2.50	Закрепление отсутствует
30	708804.11	150745.51	Аналитический метод	2.50	Закрепление отсутствует
26	708904.03	150737.26	Аналитический метод	2.50	Закрепление отсутствует
31	708607.99	148532.97	Аналитический метод	2.50	Закрепление отсутствует
32	708623.73	148538.03	Аналитический метод	2.50	Закрепление отсутствует
33	708641.04	148543.04	Аналитический метод	2.50	Закрепление отсутствует
34	708648.69	148550.46	Аналитический метод	2.50	Закрепление отсутствует
35	708637.02	148577.78	Аналитический метод	2.50	Закрепление отсутствует
36	708638.55	148610.23	Аналитический метод	2.50	Закрепление отсутствует
37	708619.88	148614.88	Аналитический метод	2.50	Закрепление отсутствует
38	708597.94	148625.39	Аналитический метод	2.50	Закрепление отсутствует
39	708590.74	148644.60	Аналитический метод	2.50	Закрепление отсутствует
40	708578.78	148617.97	Аналитический метод	2.50	Закрепление отсутствует
41	708580.48	148617.89	Аналитический метод	2.50	Закрепление отсутствует
42	708593.42	148608.86	Аналитический метод	2.50	Закрепление отсутствует

Раздел 2

Сведения о местоположении границ объекта

1	2	3	4	5	6
43	708594.43	148585.60	Аналитический метод	2.50	Закрепление отсутствует
44	708592.33	148563.74	Аналитический метод	2.50	Закрепление отсутствует
45	708587.16	148557.84	Аналитический метод	2.50	Закрепление отсутствует
46	708562.01	148556.40	Аналитический метод	2.50	Закрепление отсутствует
47	708551.14	148556.49	Аналитический метод	2.50	Закрепление отсутствует
48	708526.43	148501.51	Аналитический метод	2.50	Закрепление отсутствует
49	708575.76	148492.22	Аналитический метод	2.50	Закрепление отсутствует
50	708596.51	148497.04	Аналитический метод	2.50	Закрепление отсутствует
51	708603.51	148519.78	Аналитический метод	2.50	Закрепление отсутствует
31	708607.99	148532.97	Аналитический метод	2.50	Закрепление отсутствует
52	708609.57	148071.42	Аналитический метод	2.50	Закрепление отсутствует
53	708613.85	148110.74	Аналитический метод	2.50	Закрепление отсутствует
54	708618.58	148127.79	Аналитический метод	2.50	Закрепление отсутствует
55	708638.16	148138.45	Аналитический метод	2.50	Закрепление отсутствует
56	708679.32	148157.83	Аналитический метод	2.50	Закрепление отсутствует
57	708691.66	148171.67	Аналитический метод	2.50	Закрепление отсутствует
58	708672.31	148269.45	Аналитический метод	2.50	Закрепление отсутствует
59	708664.44	148269.81	Аналитический метод	2.50	Закрепление отсутствует
60	708631.93	148269.21	Аналитический метод	2.50	Закрепление отсутствует
61	708611.07	148266.28	Аналитический метод	2.50	Закрепление отсутствует
62	708596.39	148280.36	Аналитический метод	2.50	Закрепление отсутствует
63	708596.47	148312.97	Аналитический метод	2.50	Закрепление отсутствует
64	708589.63	148332.51	Аналитический метод	2.50	Закрепление отсутствует
65	708577.41	148348.31	Аналитический метод	2.50	Закрепление отсутствует
66	708579.98	148359.70	Аналитический метод	2.50	Закрепление отсутствует
67	708595.46	148372.45	Аналитический метод	2.50	Закрепление отсутствует

Раздел 2

Сведения о местоположении границ объекта

1	2	3	4	5	6
68	708610.93	148371.89	Аналитический метод	2.50	Закрепление отсутствует
69	708619.76	148363.75	Аналитический метод	2.50	Закрепление отсутствует
70	708618.96	148348.39	Аналитический метод	2.50	Закрепление отсутствует
71	708629.88	148338.36	Аналитический метод	2.50	Закрепление отсутствует
72	708645.29	148341.53	Аналитический метод	2.50	Закрепление отсутствует
73	708656.67	148348.49	Аналитический метод	2.50	Закрепление отсутствует
74	708650.03	148382.03	Аналитический метод	2.50	Закрепление отсутствует
75	708632.71	148389.94	Аналитический метод	2.50	Закрепление отсутствует
76	708609.93	148394.80	Аналитический метод	2.50	Закрепление отсутствует
77	708576.51	148405.95	Аналитический метод	2.50	Закрепление отсутствует
78	708553.54	148403.10	Аналитический метод	2.50	Закрепление отсутствует
79	708545.14	148397.04	Аналитический метод	2.50	Закрепление отсутствует
52	708609.57	148071.42	Аналитический метод	2.50	Закрепление отсутствует
80	708682.80	147306.14	Аналитический метод	2.50	Закрепление отсутствует
81	708707.47	147337.02	Аналитический метод	2.50	Закрепление отсутствует
82	708718.12	147357.36	Аналитический метод	2.50	Закрепление отсутствует
83	708726.02	147369.27	Аналитический метод	2.50	Закрепление отсутствует
84	708738.76	147374.89	Аналитический метод	2.50	Закрепление отсутствует
85	708748.00	147374.05	Аналитический метод	2.50	Закрепление отсутствует
86	708752.99	147368.67	Аналитический метод	2.50	Закрепление отсутствует
87	708763.49	147808.71	Аналитический метод	2.50	Закрепление отсутствует
88	708723.35	148011.54	Аналитический метод	2.50	Закрепление отсутствует
89	708712.89	148002.72	Аналитический метод	2.50	Закрепление отсутствует
90	708693.78	147970.72	Аналитический метод	2.50	Закрепление отсутствует
91	708670.67	147927.60	Аналитический метод	2.50	Закрепление отсутствует
92	708650.11	147895.83	Аналитический метод	2.50	Закрепление отсутствует

Раздел 2

Сведения о местоположении границ объекта

1	2	3	4	5	6
93	708645.43	147890.20	Аналитический метод	2.50	Закрепление отсутствует
94	708663.25	147800.10	Аналитический метод	2.50	Закрепление отсутствует
95	708652.37	147343.40	Аналитический метод	2.50	Закрепление отсутствует
96	708657.73	147342.40	Аналитический метод	2.50	Закрепление отсутствует
97	708655.74	147318.33	Аналитический метод	2.50	Закрепление отсутствует
98	708671.14	147310.35	Аналитический метод	2.50	Закрепление отсутствует
80	708682.80	147306.14	Аналитический метод	2.50	Закрепление отсутствует
99	708641.85	146902.14	Аналитический метод	2.50	Закрепление отсутствует
100	708669.81	146954.83	Аналитический метод	2.50	Закрепление отсутствует
101	708696.27	146996.17	Аналитический метод	2.50	Закрепление отсутствует
102	708663.20	147034.21	Аналитический метод	2.50	Закрепление отсутствует
103	708676.42	147063.97	Аналитический метод	2.50	Закрепление отсутствует
104	708704.54	147083.82	Аналитический метод	2.50	Закрепление отсутствует
105	708745.52	147055.26	Аналитический метод	2.50	Закрепление отсутствует
106	708749.21	147209.85	Аналитический метод	2.50	Закрепление отсутствует
107	708750.72	147273.35	Аналитический метод	2.50	Закрепление отсутствует
108	708718.98	147216.68	Аналитический метод	2.50	Закрепление отсутствует
109	708691.53	147238.93	Аналитический метод	2.50	Закрепление отсутствует
110	708650.20	147252.47	Аналитический метод	2.50	Закрепление отсутствует
99	708641.85	146902.14	Аналитический метод	2.50	Закрепление отсутствует
111	708733.92	146568.54	Аналитический метод	5.00	Закрепление отсутствует
112	708737.27	146709.05	Аналитический метод	5.00	Закрепление отсутствует
113	708720.25	146724.98	Аналитический метод	5.00	Закрепление отсутствует
114	708695.44	146784.51	Аналитический метод	5.00	Закрепление отсутствует
115	708659.06	146842.38	Аналитический метод	5.00	Закрепление отсутствует
116	708644.18	146870.50	Аналитический метод	5.00	Закрепление отсутствует

Раздел 2

Сведения о местоположении границ объекта

1	2	3	4	5	6
117	708641.11	146871.08	Аналитический метод	5.00	Закрепление отсутствует
118	708636.53	146679.20	Аналитический метод	5.00	Закрепление отсутствует
119	708657.41	146681.98	Аналитический метод	5.00	Закрепление отсутствует
120	708687.17	146667.10	Аналитический метод	5.00	Закрепление отсутствует
121	708703.71	146625.76	Аналитический метод	5.00	Закрепление отсутствует
122	708723.55	146559.61	Аналитический метод	5.00	Закрепление отсутствует
111	708733.92	146568.54	Аналитический метод	5.00	Закрепление отсутствует
123	708703.74	145303.09	Аналитический метод	2.50	Закрепление отсутствует
124	708690.48	145304.49	Аналитический метод	2.50	Закрепление отсутствует
125	708651.61	145334.03	Аналитический метод	2.50	Закрепление отсутствует
126	708679.58	145455.52	Аналитический метод	2.50	Закрепление отсутствует
127	708690.22	145471.51	Аналитический метод	2.50	Закрепление отсутствует
128	708707.76	145471.80	Аналитический метод	2.50	Закрепление отсутствует
129	708713.65	145718.65	Аналитический метод	2.50	Закрепление отсутствует
130	708668.16	145712.94	Аналитический метод	2.50	Закрепление отсутствует
131	708677.61	145742.34	Аналитический метод	2.50	Закрепление отсутствует
132	708698.71	145774.39	Аналитический метод	2.50	Закрепление отсутствует
133	708715.21	145784.03	Аналитический метод	2.50	Закрепление отсутствует
134	708717.99	145900.69	Аналитический метод	2.50	Закрепление отсутствует
135	708716.36	145897.01	Аналитический метод	2.50	Закрепление отсутствует
136	708706.51	145891.67	Аналитический метод	2.50	Закрепление отсутствует
137	708681.45	145892.67	Аналитический метод	2.50	Закрепление отсутствует
138	708667.33	145906.79	Аналитический метод	2.50	Закрепление отсутствует
139	708660.58	145924.48	Аналитический метод	2.50	Закрепление отсутствует
140	708641.55	145925.41	Аналитический метод	2.50	Закрепление отсутствует
141	708618.51	145923.54	Аналитический метод	2.50	Закрепление отсутствует

Раздел 2

Сведения о местоположении границ объекта

1	2	3	4	5	6
142	708595.96	144977.80	Аналитический метод	2.50	Закрепление отсутствует
143	708632.81	144998.31	Аналитический метод	2.50	Закрепление отсутствует
144	708652.95	144995.90	Аналитический метод	2.50	Закрепление отсутствует
145	708682.65	144980.34	Аналитический метод	2.50	Закрепление отсутствует
146	708695.96	144976.90	Аналитический метод	2.50	Закрепление отсутствует
123	708703.74	145303.09	Аналитический метод	2.50	Закрепление отсутствует
147	708585.15	144524.47	Аналитический метод	2.50	Закрепление отсутствует
148	708594.56	144524.58	Аналитический метод	2.50	Закрепление отсутствует
149	708649.61	144530.87	Аналитический метод	2.50	Закрепление отсутствует
150	708683.33	144537.73	Аналитический метод	2.50	Закрепление отсутствует
151	708685.55	144540.22	Аналитический метод	2.50	Закрепление отсутствует
152	708690.56	144750.47	Аналитический метод	2.50	Закрепление отсутствует
153	708590.21	144736.45	Аналитический метод	2.50	Закрепление отсутствует
147	708585.15	144524.47	Аналитический метод	2.50	Закрепление отсутствует
154	709136.92	143290.56	Аналитический метод	2.50	Закрепление отсутствует
155	709152.03	143390.86	Аналитический метод	2.50	Закрепление отсутствует
156	708661.99	143552.28	Аналитический метод	2.50	Закрепление отсутствует
157	708677.47	144201.48	Аналитический метод	2.50	Закрепление отсутствует
158	708580.34	144322.96	Аналитический метод	2.50	Закрепление отсутствует
159	708560.25	143480.51	Аналитический метод	2.50	Закрепление отсутствует
154	709136.92	143290.56	Аналитический метод	2.50	Закрепление отсутствует
160	709327.75	143219.56	Аналитический метод	2.50	Закрепление отсутствует
161	709365.33	143312.16	Аналитический метод	2.50	Закрепление отсутствует
162	709352.46	143317.26	Аналитический метод	2.50	Закрепление отсутствует
163	709326.31	143244.05	Аналитический метод	2.50	Закрепление отсутствует

Раздел 2

Сведения о местоположении границ объекта

1	2	3	4	5	6
164	709309.77	143232.48	Аналитический метод	2.50	Закрепление отсутствует
165	709246.50	143251.76	Аналитический метод	2.50	Закрепление отсутствует
160	709327.75	143219.56	Аналитический метод	2.50	Закрепление отсутствует
166	709438.17	143221.01	Аналитический метод	2.50	Закрепление отсутствует
167	709470.45	143253.58	Аналитический метод	2.50	Закрепление отсутствует
168	709475.97	143268.18	Аналитический метод	2.50	Закрепление отсутствует
169	709382.30	143305.39	Аналитический метод	2.50	Закрепление отсутствует
170	709346.05	143212.18	Аналитический метод	2.50	Закрепление отсутствует
171	709397.73	143191.66	Аналитический метод	2.50	Закрепление отсутствует
166	709438.17	143221.01	Аналитический метод	2.50	Закрепление отсутствует
172	709373.13	143205.80	Аналитический метод	2.50	Закрепление отсутствует
173	709373.86	143207.67	Аналитический метод	2.50	Закрепление отсутствует
174	709371.99	143208.39	Аналитический метод	2.50	Закрепление отсутствует
175	709371.27	143206.53	Аналитический метод	2.50	Закрепление отсутствует
172	709373.13	143205.80	Аналитический метод	2.50	Закрепление отсутствует
176	709397.69	143266.85	Аналитический метод	2.50	Закрепление отсутствует
177	709398.41	143268.71	Аналитический метод	2.50	Закрепление отсутствует
178	709396.55	143269.44	Аналитический метод	2.50	Закрепление отсутствует
179	709395.82	143267.58	Аналитический метод	2.50	Закрепление отсутствует
176	709397.69	143266.85	Аналитический метод	2.50	Закрепление отсутствует
180	709645.22	141624.21	Аналитический метод	2.50	Закрепление отсутствует
181	709644.57	141685.53	Аналитический метод	2.50	Закрепление отсутствует
182	709633.47	141692.93	Аналитический метод	2.50	Закрепление отсутствует
183	709605.36	141724.35	Аналитический метод	2.50	Закрепление отсутствует
184	709587.17	141777.27	Аналитический метод	2.50	Закрепление отсутствует

Раздел 2

Сведения о местоположении границ объекта

1	2	3	4	5	6
185	709555.42	141803.80	Аналитический метод	2.50	Закрепление отсутствует
186	709543.23	141811.21	Аналитический метод	2.50	Закрепление отсутствует
187	709544.44	141697.83	Аналитический метод	2.50	Закрепление отсутствует
188	709557.40	141678.05	Аналитический метод	2.50	Закрепление отсутствует
189	709625.20	141633.40	Аналитический метод	2.50	Закрепление отсутствует
180	709645.22	141624.21	Аналитический метод	2.50	Закрепление отсутствует
190	709561.12	140737.57	Аналитический метод	2.50	Закрепление отсутствует
191	709606.68	140774.00	Аналитический метод	2.50	Закрепление отсутствует
192	709612.23	140812.89	Аналитический метод	2.50	Закрепление отсутствует
193	709601.12	140848.07	Аналитический метод	2.50	Закрепление отсутствует
194	709614.09	140896.21	Аналитический метод	2.50	Закрепление отсутствует
195	709645.56	140935.09	Аналитический метод	2.50	Закрепление отсутствует
196	709656.87	140967.76	Аналитический метод	2.50	Закрепление отсутствует
197	709655.96	141016.81	Аналитический метод	2.50	Закрепление отсутствует
198	709615.94	141018.42	Аналитический метод	2.50	Закрепление отсутствует
199	709591.87	140985.09	Аналитический метод	2.50	Закрепление отсутствует
200	709556.68	140977.09	Аналитический метод	2.50	Закрепление отсутствует
190	709561.12	140737.57	Аналитический метод	2.50	Закрепление отсутствует
201	709588.45	140179.33	Аналитический метод	2.50	Закрепление отсутствует
202	709591.30	140184.81	Аналитический метод	2.50	Закрепление отсутствует
203	709660.76	140250.95	Аналитический метод	2.50	Закрепление отсутствует
204	709669.95	140261.25	Аналитический метод	2.50	Закрепление отсутствует
205	709667.89	140372.51	Аналитический метод	2.50	Закрепление отсутствует
206	709658.28	140356.79	Аналитический метод	2.50	Закрепление отсутствует
207	709640.09	140312.14	Аналитический метод	2.50	Закрепление отсутствует
208	709610.32	140285.68	Аналитический метод	2.50	Закрепление отсутствует

Раздел 2

Сведения о местоположении границ объекта

1	2	3	4	5	6
209	709578.90	140300.56	Аналитический метод	2.50	Закрепление отсутствует
210	709569.01	140311.51	Аналитический метод	2.50	Закрепление отсутствует
211	709570.57	140226.81	Аналитический метод	2.50	Закрепление отсутствует
212	709570.95	140185.62	Аналитический метод	2.50	Закрепление отсутствует
201	709588.45	140179.33	Аналитический метод	2.50	Закрепление отсутствует
213	711731.21	139159.55	Аналитический метод	2.50	Закрепление отсутствует
214	711478.36	139319.99	Аналитический метод	2.50	Закрепление отсутствует
215	711435.57	139320.56	Аналитический метод	2.50	Закрепление отсутствует
216	711435.57	139292.79	Аналитический метод	2.50	Закрепление отсутствует
217	711497.96	139263.73	Аналитический метод	2.50	Закрепление отсутствует
218	711504.57	139229.00	Аналитический метод	2.50	Закрепление отсутствует
219	711491.34	139217.42	Аналитический метод	2.50	Закрепление отсутствует
220	711445.04	139232.31	Аналитический метод	2.50	Закрепление отсутствует
221	711382.20	139268.69	Аналитический метод	2.50	Закрепление отсутствует
222	711371.38	139277.54	Аналитический метод	2.50	Закрепление отсутствует
223	711386.24	139260.01	Аналитический метод	2.50	Закрепление отсутствует
224	711609.88	139118.11	Аналитический метод	2.50	Закрепление отсутствует
225	711612.06	139119.86	Аналитический метод	2.50	Закрепление отсутствует
226	711658.36	139179.39	Аналитический метод	2.50	Закрепление отсутствует
227	711676.55	139179.39	Аналитический метод	2.50	Закрепление отсутствует
228	711719.55	139159.55	Аналитический метод	2.50	Закрепление отсутствует
213	711731.21	139159.55	Аналитический метод	2.50	Закрепление отсутствует
229	712378.42	138630.44	Аналитический метод	2.50	Закрепление отсутствует
230	712388.75	138639.65	Аналитический метод	2.50	Закрепление отсутствует
231	712425.78	138694.88	Аналитический метод	2.50	Закрепление отсутствует
232	712436.04	138712.22	Аналитический метод	2.50	Закрепление отсутствует

Раздел 2

Сведения о местоположении границ объекта

1	2	3	4	5	6
233	712232.35	138841.56	Аналитический метод	2.50	Закрепление отсутствует
234	712216.44	138804.50	Аналитический метод	2.50	Закрепление отсутствует
235	712196.47	138781.55	Аналитический метод	2.50	Закрепление отсутствует
236	712175.90	138771.41	Аналитический метод	2.50	Закрепление отсутствует
237	712155.00	138772.21	Аналитический метод	2.50	Закрепление отсутствует
229	712378.42	138630.44	Аналитический метод	2.50	Закрепление отсутствует
238	711908.06	139043.79	Аналитический метод	2.50	Закрепление отсутствует
239	711910.24	139045.95	Аналитический метод	2.50	Закрепление отсутствует
240	711851.85	139083.00	Аналитический метод	2.50	Закрепление отсутствует
241	711851.84	139063.64	Аналитический метод	2.50	Закрепление отсутствует
242	711878.30	139047.10	Аналитический метод	2.50	Закрепление отсутствует
238	711908.06	139043.79	Аналитический метод	2.50	Закрепление отсутствует
243	712008.93	138966.07	Аналитический метод	2.50	Закрепление отсутствует
244	712023.37	138974.16	Аналитический метод	2.50	Закрепление отсутствует
245	711967.45	139009.65	Аналитический метод	2.50	Закрепление отсутствует
246	711972.55	138989.22	Аналитический метод	2.50	Закрепление отсутствует
243	712008.93	138966.07	Аналитический метод	2.50	Закрепление отсутствует
247	712128.00	138893.31	Аналитический метод	2.50	Закрепление отсутствует
248	712144.71	138897.17	Аналитический метод	2.50	Закрепление отсутствует
249	712075.65	138940.99	Аналитический метод	2.50	Закрепление отсутствует
250	712078.39	138919.77	Аналитический метод	2.50	Закрепление отсутствует
251	712094.92	138894.96	Аналитический метод	2.50	Закрепление отсутствует
247	712128.00	138893.31	Аналитический метод	2.50	Закрепление отсутствует
252	714295.28	137414.13	Аналитический метод	2.50	Закрепление отсутствует
253	714287.45	137443.89	Аналитический метод	2.50	Закрепление отсутствует

Раздел 2

Сведения о местоположении границ объекта

1	2	3	4	5	6
254	714267.61	137453.81	Аналитический метод	2.50	Закрепление отсутствует
255	714244.75	137446.19	Аналитический метод	2.50	Закрепление отсутствует
252	714295.28	137414.13	Аналитический метод	2.50	Закрепление отсутствует
256	737214.99	128607.88	Аналитический метод	2.50	Закрепление отсутствует
257	737211.52	128646.37	Аналитический метод	2.50	Закрепление отсутствует
258	737199.37	128709.55	Аналитический метод	2.50	Закрепление отсутствует
259	737098.08	128717.57	Аналитический метод	2.50	Закрепление отсутствует
260	737090.23	128668.65	Аналитический метод	2.50	Закрепление отсутствует
261	737088.43	128642.45	Аналитический метод	2.50	Закрепление отсутствует
262	737086.75	128618.15	Аналитический метод	2.50	Закрепление отсутствует
256	737214.99	128607.88	Аналитический метод	2.50	Закрепление отсутствует
263	738503.19	127832.94	Аналитический метод	2.50	Закрепление отсутствует
264	738528.66	127852.36	Аналитический метод	2.50	Закрепление отсутствует
265	738487.98	127951.02	Аналитический метод	2.50	Закрепление отсутствует
266	738487.60	127952.25	Аналитический метод	2.50	Закрепление отсутствует
267	738487.40	127952.43	Аналитический метод	2.50	Закрепление отсутствует
268	738481.10	127967.71	Аналитический метод	2.50	Закрепление отсутствует
269	738490.65	127972.09	Аналитический метод	2.50	Закрепление отсутствует
270	738443.99	128010.08	Аналитический метод	2.50	Закрепление отсутствует
271	738409.72	128019.17	Аналитический метод	2.50	Закрепление отсутствует
272	738390.33	128053.77	Аналитический метод	2.50	Закрепление отсутствует
273	738299.06	128128.09	Аналитический метод	2.50	Закрепление отсутствует
274	738264.35	128122.58	Аналитический метод	2.50	Закрепление отсутствует
275	738206.48	128120.92	Аналитический метод	2.50	Закрепление отсутствует
276	738188.29	128130.84	Аналитический метод	2.50	Закрепление отсутствует
277	738253.57	128165.13	Аналитический метод	2.50	Закрепление отсутствует

Раздел 2

Сведения о местоположении границ объекта

1	2	3	4	5	6
278	737627.13	128675.21	Аналитический метод	2.50	Закрепление отсутствует
279	737499.56	128685.42	Аналитический метод	2.50	Закрепление отсутствует
280	737497.85	128649.77	Аналитический метод	2.50	Закрепление отсутствует
281	737506.51	128601.92	Аналитический метод	2.50	Закрепление отсутствует
282	737513.21	128584.02	Аналитический метод	2.50	Закрепление отсутствует
283	737588.13	128578.01	Аналитический метод	2.50	Закрепление отсутствует
263	738503.19	127832.94	Аналитический метод	2.50	Закрепление отсутствует
284	738608.21	127876.36	Аналитический метод	2.50	Закрепление отсутствует
285	738551.99	127922.14	Аналитический метод	2.50	Закрепление отсутствует
286	738575.71	127864.39	Аналитический метод	2.50	Закрепление отсутствует
284	738608.21	127876.36	Аналитический метод	2.50	Закрепление отсутствует
287	711701.72	139059.83	Аналитический метод	2.50	Закрепление отсутствует
288	711701.36	139063.64	Аналитический метод	2.50	Закрепление отсутствует
289	711679.86	139076.86	Аналитический метод	2.50	Закрепление отсутствует
290	711676.92	139075.57	Аналитический метод	2.50	Закрепление отсутствует
287	711701.72	139059.83	Аналитический метод	2.50	Закрепление отсутствует
291	708891.85	155976.29	Аналитический метод	2.50	Закрепление отсутствует
292	708871.88	156270.06	Аналитический метод	2.50	Закрепление отсутствует
293	708616.04	157417.70	Аналитический метод	2.50	Закрепление отсутствует
294	708513.84	157416.59	Аналитический метод	2.50	Закрепление отсутствует
295	708772.62	156255.72	Аналитический метод	2.50	Закрепление отсутствует
296	708791.42	155979.25	Аналитический метод	2.50	Закрепление отсутствует
291	708891.85	155976.29	Аналитический метод	2.50	Закрепление отсутствует
297	741114.90	125712.55	Аналитический метод	2.50	Закрепление отсутствует
298	741157.49	125778.45	Аналитический метод	2.50	Закрепление отсутствует

Раздел 2

Сведения о местоположении границ объекта

1	2	3	4	5	6
299	741174.49	125768.66	Аналитический метод	2.50	Закрепление отсутствует
300	741182.58	125780.19	Аналитический метод	2.50	Закрепление отсутствует
301	741070.54	125871.42	Аналитический метод	2.50	Закрепление отсутствует
302	741016.95	125882.25	Аналитический метод	2.50	Закрепление отсутствует
303	740977.80	125839.93	Аналитический метод	2.50	Закрепление отсутствует
304	740971.61	125823.02	Аналитический метод	2.50	Закрепление отсутствует
305	741100.83	125717.80	Аналитический метод	2.50	Закрепление отсутствует
297	741114.90	125712.55	Аналитический метод	2.50	Закрепление отсутствует
306	741599.86	125146.80	Аналитический метод	2.50	Закрепление отсутствует
307	741632.81	125156.91	Аналитический метод	2.50	Закрепление отсутствует
308	741665.19	125185.43	Аналитический метод	2.50	Закрепление отсутствует
309	741634.94	125226.80	Аналитический метод	2.50	Закрепление отсутствует
310	741621.82	125216.31	Аналитический метод	2.50	Закрепление отсутствует
311	741575.64	125169.66	Аналитический метод	2.50	Закрепление отсутствует
312	741571.92	125154.90	Аналитический метод	2.50	Закрепление отсутствует
306	741599.86	125146.80	Аналитический метод	2.50	Закрепление отсутствует
313	740771.63	126047.22	Аналитический метод	2.50	Закрепление отсутствует
314	740818.53	126056.33	Аналитический метод	2.50	Закрепление отсутствует
315	740824.00	126072.16	Аналитический метод	2.50	Закрепление отсутствует
316	740750.49	126132.02	Аналитический метод	2.50	Закрепление отсутствует
317	740748.87	126063.87	Аналитический метод	2.50	Закрепление отсутствует
313	740771.63	126047.22	Аналитический метод	2.50	Закрепление отсутствует
318	740503.69	126204.03	Аналитический метод	2.50	Закрепление отсутствует
319	740590.30	126248.05	Аналитический метод	2.50	Закрепление отсутствует
320	740613.86	126243.27	Аналитический метод	2.50	Закрепление отсутствует

Раздел 2

Сведения о местоположении границ объекта

1	2	3	4	5	6
321	740480.14	126352.15	Аналитический метод	2.50	Закрепление отсутствует
322	740402.38	126311.34	Аналитический метод	2.50	Закрепление отсутствует
323	740385.59	126300.19	Аналитический метод	2.50	Закрепление отсутствует
318	740503.69	126204.03	Аналитический метод	2.50	Закрепление отсутствует
324	739953.28	126652.20	Аналитический метод	2.50	Закрепление отсутствует
325	739959.66	126656.25	Аналитический метод	2.50	Закрепление отсутствует
326	739966.05	126669.04	Аналитический метод	2.50	Закрепление отсутствует
327	739961.68	126727.88	Аналитический метод	2.50	Закрепление отсутствует
328	739961.78	126774.22	Аналитический метод	2.50	Закрепление отсутствует
329	739471.93	127173.08	Аналитический метод	2.50	Закрепление отсутствует
330	739492.58	127139.01	Аналитический метод	2.50	Закрепление отсутствует
331	739508.41	127118.87	Аналитический метод	2.50	Закрепление отсутствует
332	739492.38	127092.88	Аналитический метод	2.50	Закрепление отсутствует
333	739487.23	127087.40	Аналитический метод	2.50	Закрепление отсутствует
334	739437.62	127087.40	Аналитический метод	2.50	Закрепление отсутствует
335	739416.12	127127.08	Аналитический метод	2.50	Закрепление отсутствует
336	739383.02	127116.53	Аналитический метод	2.50	Закрепление отсутствует
337	739753.51	126814.86	Аналитический метод	2.50	Закрепление отсутствует
338	739796.46	126814.54	Аналитический метод	2.50	Закрепление отсутствует
339	739830.19	126818.33	Аналитический метод	2.50	Закрепление отсутствует
340	739846.67	126811.95	Аналитический метод	2.50	Закрепление отсутствует
341	739856.08	126798.84	Аналитический метод	2.50	Закрепление отсутствует
342	739864.49	126753.11	Аналитический метод	2.50	Закрепление отсутствует
343	739869.50	126720.42	Аналитический метод	2.50	Закрепление отсутствует
324	739953.28	126652.20	Аналитический метод	2.50	Закрепление отсутствует
344	739304.49	127180.47	Аналитический метод	2.50	Закрепление отсутствует

Раздел 2

Сведения о местоположении границ объекта

1	2	3	4	5	6
345	739300.36	127196.54	Аналитический метод	2.50	Закрепление отсутствует
346	739310.29	127234.57	Аналитический метод	2.50	Закрепление отсутствует
347	739336.74	127270.95	Аналитический метод	2.50	Закрепление отсутствует
348	739348.57	127273.53	Аналитический метод	2.50	Закрепление отсутствует
349	738647.37	127844.48	Аналитический метод	2.50	Закрепление отсутствует
350	738623.32	127804.30	Аналитический метод	2.50	Закрепление отсутствует
351	738547.72	127806.71	Аналитический метод	2.50	Закрепление отсутствует
352	738540.11	127802.87	Аналитический метод	2.50	Закрепление отсутствует
344	739304.49	127180.47	Аналитический метод	2.50	Закрепление отсутствует
353	741942.80	124682.43	Аналитический метод	2.50	Закрепление отсутствует
354	741861.31	124887.11	Аналитический метод	2.50	Закрепление отсутствует
355	741823.71	124968.59	Аналитический метод	2.50	Закрепление отсутствует
356	741694.38	125145.50	Аналитический метод	2.50	Закрепление отсутствует
357	741685.27	125148.84	Аналитический метод	2.50	Закрепление отсутствует
358	741653.71	125123.74	Аналитический метод	2.50	Закрепление отсутствует
359	741625.49	125082.22	Аналитический метод	2.50	Закрепление отсутствует
360	741618.50	125079.87	Аналитический метод	2.50	Закрепление отсутствует
361	741709.80	124954.97	Аналитический метод	2.50	Закрепление отсутствует
362	741712.51	124958.16	Аналитический метод	2.50	Закрепление отсутствует
363	741782.17	124905.10	Аналитический метод	2.50	Закрепление отсутствует
364	741819.17	124883.92	Аналитический метод	2.50	Закрепление отсутствует
365	741848.67	124884.12	Аналитический метод	2.50	Закрепление отсутствует
366	741864.44	124843.09	Аналитический метод	2.50	Закрепление отсутствует
367	741916.25	124706.15	Аналитический метод	2.50	Закрепление отсутствует
353	741942.80	124682.43	Аналитический метод	2.50	Закрепление отсутствует
368	732710.59	130879.95	Аналитический метод	2.50	Закрепление отсутствует

Раздел 2

Сведения о местоположении границ объекта

1	2	3	4	5	6
369	732563.76	131355.51	Аналитический метод	2.50	Закрепление отсутствует
370	732521.68	131356.90	Аналитический метод	2.50	Закрепление отсутствует
371	732477.34	131353.29	Аналитический метод	2.50	Закрепление отсутствует
372	732459.99	131352.69	Аналитический метод	2.50	Закрепление отсутствует
373	732506.59	131201.76	Аналитический метод	2.50	Закрепление отсутствует
374	732522.15	131210.98	Аналитический метод	2.50	Закрепление отсутствует
375	732531.04	131153.38	Аналитический метод	2.50	Закрепление отсутствует
376	732560.02	131074.80	Аналитический метод	2.50	Закрепление отсутствует
377	732591.54	130992.14	Аналитический метод	2.50	Закрепление отсутствует
378	732593.54	130970.28	Аналитический метод	2.50	Закрепление отсутствует
379	732610.10	130901.65	Аналитический метод	2.50	Закрепление отсутствует
380	732626.71	130855.46	Аналитический метод	2.50	Закрепление отсутствует
381	732699.90	130875.85	Аналитический метод	2.50	Закрепление отсутствует
368	732710.59	130879.95	Аналитический метод	2.50	Закрепление отсутствует
382	732130.44	132759.01	Аналитический метод	2.50	Закрепление отсутствует
383	732064.35	132973.07	Аналитический метод	2.50	Закрепление отсутствует
384	732054.10	132978.01	Аналитический метод	2.50	Закрепление отсутствует
385	732043.49	132991.85	Аналитический метод	2.50	Закрепление отсутствует
386	732044.17	133032.08	Аналитический метод	2.50	Закрепление отсутствует
387	732043.45	133040.76	Аналитический метод	2.50	Закрепление отсутствует
388	732036.39	133063.64	Аналитический метод	2.50	Закрепление отсутствует
389	732011.40	133083.50	Аналитический метод	2.50	Закрепление отсутствует
390	731964.48	133095.05	Аналитический метод	2.50	Закрепление отсутствует
391	731948.50	133105.68	Аналитический метод	2.50	Закрепление отсутствует
392	731931.82	133109.57	Аналитический метод	2.50	Закрепление отсутствует
393	731918.63	133106.10	Аналитический метод	2.50	Закрепление отсутствует

Раздел 2

Сведения о местоположении границ объекта

1	2	3	4	5	6
394	732023.76	132765.72	Аналитический метод	2.50	Закрепление отсутствует
395	732099.21	132745.53	Аналитический метод	2.50	Закрепление отсутствует
396	732105.76	132744.81	Аналитический метод	2.50	Закрепление отсутствует
397	732121.59	132747.70	Аналитический метод	2.50	Закрепление отсутствует
382	732130.44	132759.01	Аналитический метод	2.50	Закрепление отсутствует
398	731936.49	133387.22	Аналитический метод	2.50	Закрепление отсутствует
399	731846.62	133678.29	Аналитический метод	2.50	Закрепление отсутствует
400	731846.52	133676.16	Аналитический метод	2.50	Закрепление отсутствует
401	731845.80	133669.34	Аналитический метод	2.50	Закрепление отсутствует
402	731829.80	133656.30	Аналитический метод	2.50	Закрепление отсутствует
403	731821.44	133655.50	Аналитический метод	2.50	Закрепление отсутствует
404	731805.95	133653.70	Аналитический метод	2.50	Закрепление отсутствует
405	731790.38	133656.22	Аналитический метод	2.50	Закрепление отсутствует
406	731780.81	133657.83	Аналитический метод	2.50	Закрепление отсутствует
407	731775.26	133659.03	Аналитический метод	2.50	Закрепление отсутствует
408	731772.14	133659.87	Аналитический метод	2.50	Закрепление отсутствует
409	731763.09	133673.51	Аналитический метод	2.50	Закрепление отсутствует
410	731758.50	133687.11	Аналитический метод	2.50	Закрепление отсутствует
411	731762.66	133695.49	Аналитический метод	2.50	Закрепление отсутствует
412	731795.34	133702.95	Аналитический метод	2.50	Закрепление отсутствует
413	731821.44	133710.61	Аналитический метод	2.50	Закрепление отсутствует
414	731833.01	133710.09	Аналитический метод	2.50	Закрепление отсутствует
415	731836.46	133710.09	Аналитический метод	2.50	Закрепление отсутствует
416	731837.13	133709.03	Аналитический метод	2.50	Закрепление отсутствует
417	731416.44	135071.63	Аналитический метод	2.50	Закрепление отсутствует
418	731366.92	135421.52	Аналитический метод	2.50	Закрепление отсутствует

Раздел 2

Сведения о местоположении границ объекта

1	2	3	4	5	6
419	731261.39	135453.62	Аналитический метод	2.50	Закрепление отсутствует
420	731318.54	135049.74	Аналитический метод	2.50	Закрепление отсутствует
421	731331.70	135007.11	Аналитический метод	2.50	Закрепление отсутствует
422	731336.30	135008.52	Аналитический метод	2.50	Закрепление отсутствует
423	731338.15	135002.47	Аналитический метод	2.50	Закрепление отсутствует
424	731333.57	135001.07	Аналитический метод	2.50	Закрепление отсутствует
425	731427.90	134695.57	Аналитический метод	2.50	Закрепление отсутствует
426	731448.81	134703.77	Аналитический метод	2.50	Закрепление отсутствует
427	731465.93	134723.86	Аналитический метод	2.50	Закрепление отсутствует
428	731477.02	134733.69	Аналитический метод	2.50	Закрепление отсутствует
429	731490.50	134734.93	Аналитический метод	2.50	Закрепление отсутствует
430	731508.67	134720.89	Аналитический метод	2.50	Закрепление отсутствует
431	731521.96	134691.65	Аналитический метод	2.50	Закрепление отсутствует
432	731524.20	134672.92	Аналитический метод	2.50	Закрепление отсутствует
433	731506.44	134575.30	Аналитический метод	2.50	Закрепление отсутствует
434	731496.04	134510.76	Аналитический метод	2.50	Закрепление отсутствует
435	731492.58	134486.07	Аналитический метод	2.50	Закрепление отсутствует
436	731535.36	134347.49	Аналитический метод	2.50	Закрепление отсутствует
437	731536.05	134347.51	Аналитический метод	2.50	Закрепление отсутствует
438	731551.17	134343.62	Аналитический метод	2.50	Закрепление отсутствует
439	731570.36	134293.97	Аналитический метод	2.50	Закрепление отсутствует
440	731602.50	134184.47	Аналитический метод	2.50	Закрепление отсутствует
441	731658.35	134024.39	Аналитический метод	2.50	Закрепление отсутствует
442	731705.84	133843.66	Аналитический метод	2.50	Закрепление отсутствует
443	731725.69	133755.29	Аналитический метод	2.50	Закрепление отсутствует
444	731736.28	133712.14	Аналитический метод	2.50	Закрепление отсутствует
445	731747.03	133675.84	Аналитический метод	2.50	Закрепление отсутствует

Раздел 2

Сведения о местоположении границ объекта

1	2	3	4	5	6
446	731749.41	133654.21	Аналитический метод	2.50	Закрепление отсутствует
447	731758.59	133624.49	Аналитический метод	2.50	Закрепление отсутствует
448	731765.86	133621.21	Аналитический метод	2.50	Закрепление отсутствует
449	731781.49	133629.15	Аналитический метод	2.50	Закрепление отсутствует
450	731795.77	133613.59	Аналитический метод	2.50	Закрепление отсутствует
451	731799.50	133584.87	Аналитический метод	2.50	Закрепление отсутствует
452	731832.42	133484.47	Аналитический метод	2.50	Закрепление отсутствует
453	731850.51	133448.45	Аналитический метод	2.50	Закрепление отсутствует
454	731864.51	133424.43	Аналитический метод	2.50	Закрепление отсутствует
455	731920.34	133394.02	Аналитический метод	2.50	Закрепление отсутствует
398	731936.49	133387.22	Аналитический метод	2.50	Закрепление отсутствует
456	731363.42	135446.29	Аналитический метод	2.50	Закрепление отсутствует
457	731277.51	136053.29	Аналитический метод	2.50	Закрепление отсутствует
458	731276.86	136053.13	Аналитический метод	2.50	Закрепление отсутствует
459	731277.15	136055.86	Аналитический метод	2.50	Закрепление отсутствует
460	731211.99	136516.29	Аналитический метод	2.50	Закрепление отсутствует
461	731194.18	136522.77	Аналитический метод	2.50	Закрепление отсутствует
462	731109.42	136527.39	Аналитический метод	2.50	Закрепление отсутствует
463	731257.93	135477.99	Аналитический метод	2.50	Закрепление отсутствует
456	731363.42	135446.29	Аналитический метод	2.50	Закрепление отсутствует
464	731198.46	136611.87	Аналитический метод	2.50	Закрепление отсутствует
465	731186.61	136695.58	Аналитический метод	2.50	Закрепление отсутствует
466	731180.95	136698.05	Аналитический метод	2.50	Закрепление отсутствует
467	731184.87	136707.86	Аналитический метод	2.50	Закрепление отсутствует
468	731092.26	137362.28	Аналитический метод	2.50	Закрепление отсутствует
469	730887.76	137625.22	Аналитический метод	2.50	Закрепление отсутствует

Раздел 2

Сведения о местоположении границ объекта

1	2	3	4	5	6
470	730871.72	137574.49	Аналитический метод	2.50	Закрепление отсутствует
471	730828.72	137569.53	Аналитический метод	2.50	Закрепление отсутствует
472	730823.76	137635.67	Аналитический метод	2.50	Закрепление отсутствует
473	730830.38	137691.89	Аналитический метод	2.50	Закрепление отсутствует
474	730836.19	137691.53	Аналитический метод	2.50	Закрепление отсутствует
475	730632.30	137953.68	Аналитический метод	2.50	Закрепление отсутствует
476	730629.47	137953.17	Аналитический метод	2.50	Закрепление отсутствует
477	730598.04	137903.56	Аналитический метод	2.50	Закрепление отсутствует
478	730542.31	137870.13	Аналитический метод	2.50	Закрепление отсутствует
479	730573.62	137866.25	Аналитический метод	2.50	Закрепление отсутствует
480	730996.98	137321.90	Аналитический метод	2.50	Закрепление отсутствует
481	731094.70	136631.50	Аналитический метод	2.50	Закрепление отсутствует
482	731134.65	136626.95	Аналитический метод	2.50	Закрепление отсутствует
464	731198.46	136611.87	Аналитический метод	2.50	Закрепление отсутствует
483	730473.25	137878.65	Аналитический метод	2.50	Закрепление отсутствует
484	730468.08	137896.99	Аналитический метод	2.50	Закрепление отсутствует
485	730462.65	137924.49	Аналитический метод	2.50	Закрепление отсутствует
486	730565.04	137956.14	Аналитический метод	2.50	Закрепление отсутствует
487	730561.32	137968.52	Аналитический метод	2.50	Закрепление отсутствует
488	730498.30	137976.30	Аналитический метод	2.50	Закрепление отсутствует
489	730445.04	137959.47	Аналитический метод	2.50	Закрепление отсутствует
490	730436.30	137983.96	Аналитический метод	2.50	Закрепление отсутствует
491	730235.05	138008.81	Аналитический метод	2.50	Закрепление отсутствует
492	728930.95	138169.79	Аналитический метод	2.50	Закрепление отсутствует
493	728922.11	138070.13	Аналитический метод	2.50	Закрепление отсутствует
494	730181.59	137914.65	Аналитический метод	2.50	Закрепление отсутствует

Раздел 2

Сведения о местоположении границ объекта

1	2	3	4	5	6
483	730473.25	137878.65	Аналитический метод	2.50	Закрепление отсутствует
495	730448.61	137916.55	Аналитический метод	2.50	Закрепление отсутствует
496	730451.96	137921.56	Аналитический метод	2.50	Закрепление отсутствует
497	730429.23	137984.72	Аналитический метод	2.50	Закрепление отсутствует
498	730428.00	137984.72	Аналитический метод	2.50	Закрепление отсутствует
499	730393.31	137984.59	Аналитический метод	2.50	Закрепление отсутствует
500	730274.55	137965.02	Аналитический метод	2.50	Закрепление отсутствует
501	730269.89	137946.54	Аналитический метод	2.50	Закрепление отсутствует
502	730286.28	137932.00	Аналитический метод	2.50	Закрепление отсутствует
503	730388.33	137923.41	Аналитический метод	2.50	Закрепление отсутствует
495	730448.61	137916.55	Аналитический метод	2.50	Закрепление отсутствует
504	728918.12	138070.62	Аналитический метод	2.50	Закрепление отсутствует
505	728926.96	138170.28	Аналитический метод	2.50	Закрепление отсутствует
506	728811.10	138184.58	Аналитический метод	2.50	Закрепление отсутствует
507	728823.25	138144.69	Аналитический метод	2.50	Закрепление отсутствует
508	728835.05	138130.86	Аналитический метод	2.50	Закрепление отсутствует
509	728845.91	138123.72	Аналитический метод	2.50	Закрепление отсутствует
510	728842.12	138085.48	Аналитический метод	2.50	Закрепление отсутствует
511	728841.24	138085.09	Аналитический метод	2.50	Закрепление отсутствует
512	728822.06	138084.49	Аналитический метод	2.50	Закрепление отсутствует
513	728805.77	138098.73	Аналитический метод	2.50	Закрепление отсутствует
514	728793.28	138144.09	Аналитический метод	2.50	Закрепление отсутствует
515	728792.75	138179.67	Аналитический метод	2.50	Закрепление отсутствует
516	728810.83	138184.62	Аналитический метод	2.50	Закрепление отсутствует
517	728800.05	138185.95	Аналитический метод	2.50	Закрепление отсутствует
518	728748.24	138185.36	Аналитический метод	2.50	Закрепление отсутствует

Раздел 2

Сведения о местоположении границ объекта

1	2	3	4	5	6
519	728766.71	138085.57	Аналитический метод	2.50	Закрепление отсутствует
520	728794.46	138085.88	Аналитический метод	2.50	Закрепление отсутствует
504	728918.12	138070.62	Аналитический метод	2.50	Закрепление отсутствует
521	728869.32	138097.60	Аналитический метод	2.50	Закрепление отсутствует
522	728888.18	138114.61	Аналитический метод	2.50	Закрепление отсутствует
523	728857.48	138116.10	Аналитический метод	2.50	Закрепление отсутствует
524	728851.58	138119.99	Аналитический метод	2.50	Закрепление отсутствует
525	728848.46	138088.30	Аналитический метод	2.50	Закрепление отсутствует
521	728869.32	138097.60	Аналитический метод	2.50	Закрепление отсутствует
526	728894.49	138129.76	Аналитический метод	2.50	Закрепление отсутствует
527	728893.50	138129.90	Аналитический метод	2.50	Закрепление отсутствует
528	728893.36	138128.91	Аналитический метод	2.50	Закрепление отсутствует
529	728894.36	138128.77	Аналитический метод	2.50	Закрепление отсутствует
526	728894.49	138129.76	Аналитический метод	2.50	Закрепление отсутствует
530	728159.28	138078.69	Аналитический метод	2.50	Закрепление отсутствует
531	728249.89	138079.72	Аналитический метод	2.50	Закрепление отсутствует
532	728250.78	138083.97	Аналитический метод	2.50	Закрепление отсутствует
533	728288.52	138113.77	Аналитический метод	2.50	Закрепление отсутствует
534	728299.84	138139.20	Аналитический метод	2.50	Закрепление отсутствует
535	728298.04	138170.24	Аналитический метод	2.50	Закрепление отсутствует
536	728295.42	138180.23	Аналитический метод	2.50	Закрепление отсутствует
537	728154.72	138178.65	Аналитический метод	2.50	Закрепление отсутствует
538	727672.64	138140.05	Аналитический метод	2.50	Закрепление отсутствует
539	727683.79	138040.64	Аналитический метод	2.50	Закрепление отсутствует
530	728159.28	138078.69	Аналитический метод	2.50	Закрепление отсутствует

Раздел 2

Сведения о местоположении границ объекта

1	2	3	4	5	6
540	727751.19	138104.68	Аналитический метод	2.50	Закрепление отсутствует
541	727752.19	138104.80	Аналитический метод	2.50	Закрепление отсутствует
542	727752.07	138105.80	Аналитический метод	2.50	Закрепление отсутствует
543	727751.07	138105.68	Аналитический метод	2.50	Закрепление отсутствует
540	727751.19	138104.68	Аналитический метод	2.50	Закрепление отсутствует
544	727484.26	138024.66	Аналитический метод	2.50	Закрепление отсутствует
545	727536.20	138028.82	Аналитический метод	2.50	Закрепление отсутствует
546	727527.80	138128.46	Аналитический метод	2.50	Закрепление отсутствует
547	727475.52	138124.27	Аналитический метод	2.50	Закрепление отсутствует
544	727484.26	138024.66	Аналитический метод	2.50	Закрепление отсутствует
548	727567.82	138031.35	Аналитический метод	2.50	Закрепление отсутствует
549	727657.05	138038.49	Аналитический метод	2.50	Закрепление отсутствует
550	727646.20	138137.93	Аналитический метод	2.50	Закрепление отсутствует
551	727552.27	138130.41	Аналитический метод	2.50	Закрепление отсутствует
552	727562.35	138089.10	Аналитический метод	2.50	Закрепление отсутствует
548	727567.82	138031.35	Аналитический метод	2.50	Закрепление отсутствует
553	726996.53	137985.61	Аналитический метод	2.50	Закрепление отсутствует
554	727316.90	138011.26	Аналитический метод	2.50	Закрепление отсутствует
555	727326.37	138014.83	Аналитический метод	2.50	Закрепление отсутствует
556	727330.45	138034.83	Аналитический метод	2.50	Закрепление отсутствует
557	727331.62	138060.02	Аналитический метод	2.50	Закрепление отсутствует
558	727327.13	138104.18	Аналитический метод	2.50	Закрепление отсутствует
559	727327.44	138112.42	Аналитический метод	2.50	Закрепление отсутствует
560	726993.90	138085.72	Аналитический метод	2.50	Закрепление отсутствует
561	726261.49	138105.77	Аналитический метод	2.50	Закрепление отсутствует

Раздел 2

Сведения о местоположении границ объекта

1	2	3	4	5	6
562	726260.43	138086.70	Аналитический метод	2.50	Закрепление отсутствует
563	726238.11	138047.79	Аналитический метод	2.50	Закрепление отсутствует
564	726196.91	138016.42	Аналитический метод	2.50	Закрепление отсутствует
565	726176.07	138011.77	Аналитический метод	2.50	Закрепление отсутствует
566	726140.68	138031.91	Аналитический метод	2.50	Закрепление отсутствует
567	726100.50	138083.17	Аналитический метод	2.50	Закрепление отсутствует
568	726081.88	138095.76	Аналитический метод	2.50	Закрепление отсутствует
569	726056.39	138096.52	Аналитический метод	2.50	Закрепление отсутствует
570	726024.08	138078.59	Аналитический метод	2.50	Закрепление отсутствует
571	725995.11	138043.34	Аналитический метод	2.50	Закрепление отсутствует
572	725982.75	138013.38	Аналитический метод	2.50	Закрепление отсутствует
553	726996.53	137985.61	Аналитический метод	2.50	Закрепление отсутствует
573	725612.68	138023.51	Аналитический метод	2.50	Закрепление отсутствует
574	725625.12	138035.88	Аналитический метод	2.50	Закрепление отсутствует
575	725644.60	138083.45	Аналитический метод	2.50	Закрепление отсутствует
576	725651.17	138114.25	Аналитический метод	2.50	Закрепление отсутствует
577	725659.67	138122.25	Аналитический метод	2.50	Закрепление отсутствует
578	725553.48	138125.16	Аналитический метод	2.50	Закрепление отсутствует
579	725551.62	138115.81	Аналитический метод	2.50	Закрепление отсутствует
580	725519.94	138108.03	Аналитический метод	2.50	Закрепление отсутствует
581	725508.09	138115.37	Аналитический метод	2.50	Закрепление отсутствует
582	725487.60	138115.94	Аналитический метод	2.50	Закрепление отсутствует
583	725476.61	138104.22	Аналитический метод	2.50	Закрепление отсутствует
584	725473.76	138078.55	Аналитический метод	2.50	Закрепление отсутствует
585	725494.94	138050.32	Аналитический метод	2.50	Закрепление отсутствует
586	725524.27	138025.93	Аналитический метод	2.50	Закрепление отсутствует

Раздел 2

Сведения о местоположении границ объекта

1	2	3	4	5	6
573	725612.68	138023.51	Аналитический метод	2.50	Закрепление отсутствует
587	725789.87	138018.66	Аналитический метод	2.50	Закрепление отсутствует
588	725794.13	138047.75	Аналитический метод	2.50	Закрепление отсутствует
589	725801.00	138118.38	Аналитический метод	2.50	Закрепление отсутствует
590	725708.16	138120.92	Аналитический метод	2.50	Закрепление отсутствует
591	725706.33	138088.46	Аналитический метод	2.50	Закрепление отсутствует
592	725709.79	138043.62	Аналитический метод	2.50	Закрепление отсутствует
593	725705.44	138020.97	Аналитический метод	2.50	Закрепление отсутствует
587	725789.87	138018.66	Аналитический метод	2.50	Закрепление отсутствует
594	727363.62	138015.00	Аналитический метод	2.50	Закрепление отсутствует
595	727371.50	138015.64	Аналитический метод	2.50	Закрепление отсутствует
596	727363.46	138115.30	Аналитический метод	2.50	Закрепление отсутствует
597	727356.78	138114.77	Аналитический метод	2.50	Закрепление отсутствует
594	727363.62	138015.00	Аналитический метод	2.50	Закрепление отсутствует
598	722270.46	138115.03	Аналитический метод	2.50	Закрепление отсутствует
599	722273.25	138133.08	Аналитический метод	2.50	Закрепление отсутствует
600	722274.53	138175.89	Аналитический метод	2.50	Закрепление отсутствует
601	722279.37	138208.31	Аналитический метод	2.50	Закрепление отсутствует
602	722279.73	138214.81	Аналитический метод	2.50	Закрепление отсутствует
603	721845.91	138226.69	Аналитический метод	2.50	Закрепление отсутствует
604	721846.71	138225.54	Аналитический метод	2.50	Закрепление отсутствует
605	721850.93	138206.55	Аналитический метод	2.50	Закрепление отсутствует
606	721843.55	138181.78	Аналитический метод	2.50	Закрепление отсутствует
607	721825.45	138141.18	Аналитический метод	2.50	Закрепление отсутствует
608	721824.85	138127.24	Аналитический метод	2.50	Закрепление отсутствует

Раздел 2

Сведения о местоположении границ объекта

1	2	3	4	5	6
598	722270.46	138115.03	Аналитический метод	2.50	Закрепление отсутствует
609	724914.75	138042.63	Аналитический метод	2.50	Закрепление отсутствует
610	725134.46	138128.72	Аналитический метод	2.50	Закрепление отсутствует
611	725154.02	138136.10	Аналитический метод	2.50	Закрепление отсутствует
612	722329.12	138213.45	Аналитический метод	2.50	Закрепление отсутствует
613	722329.13	138207.36	Аналитический метод	2.50	Закрепление отсутствует
614	722330.25	138194.93	Аналитический метод	2.50	Закрепление отсутствует
615	722327.33	138186.80	Аналитический метод	2.50	Закрепление отсутствует
616	722331.83	138170.49	Аналитический метод	2.50	Закрепление отсутствует
617	722326.92	138113.49	Аналитический метод	2.50	Закрепление отсутствует
609	724914.75	138042.63	Аналитический метод	2.50	Закрепление отсутствует
618	717897.76	137536.48	Аналитический метод	2.50	Закрепление отсутствует
619	717937.47	137543.13	Аналитический метод	2.50	Закрепление отсутствует
620	718008.62	137562.96	Аналитический метод	2.50	Закрепление отсутствует
621	718023.48	137586.08	Аналитический метод	2.50	Закрепление отсутствует
622	718008.51	137596.07	Аналитический метод	2.50	Закрепление отсутствует
623	717973.85	137591.06	Аналитический метод	2.50	Закрепление отсутствует
624	717948.19	137594.93	Аналитический метод	2.50	Закрепление отсутствует
625	717878.94	137581.63	Аналитический метод	2.50	Закрепление отсутствует
626	717881.22	137574.55	Аналитический метод	2.50	Закрепление отсутствует
618	717897.76	137536.48	Аналитический метод	2.50	Закрепление отсутствует
627	717813.38	137556.35	Аналитический метод	2.50	Закрепление отсутствует
628	717827.02	137571.66	Аналитический метод	2.50	Закрепление отсутствует
629	717777.98	137562.24	Аналитический метод	2.50	Закрепление отсутствует
627	717813.38	137556.35	Аналитический метод	2.50	Закрепление отсутствует

Раздел 2

Сведения о местоположении границ объекта

1	2	3	4	5	6
630	717593.43	137424.98	Аналитический метод	2.50	Закрепление отсутствует
631	717652.74	137436.37	Аналитический метод	2.50	Закрепление отсутствует
632	717624.53	137440.55	Аналитический метод	2.50	Закрепление отсутствует
633	717631.12	137510.06	Аналитический метод	2.50	Закрепление отсутствует
634	717617.90	137529.91	Аналитический метод	2.50	Закрепление отсутствует
635	717591.41	137516.69	Аналитический метод	2.50	Закрепление отсутствует
636	717559.29	137520.25	Аналитический метод	2.50	Закрепление отсутствует
637	717526.94	137514.04	Аналитический метод	2.50	Закрепление отсутствует
638	717526.91	137495.14	Аналитический метод	2.50	Закрепление отсутствует
639	717553.34	137468.72	Аналитический метод	2.50	Закрепление отсутствует
640	717591.49	137443.90	Аналитический метод	2.50	Закрепление отсутствует
630	717593.43	137424.98	Аналитический метод	2.50	Закрепление отсутствует
641	717668.24	137439.35	Аналитический метод	2.50	Закрепление отсутствует
642	717757.53	137456.49	Аналитический метод	2.50	Закрепление отсутствует
643	717736.92	137480.27	Аналитический метод	2.50	Закрепление отсутствует
644	717700.53	137450.52	Аналитический метод	2.50	Закрепление отсутствует
641	717668.24	137439.35	Аналитический метод	2.50	Закрепление отсутствует
645	715616.66	137193.46	Аналитический метод	2.50	Закрепление отсутствует
646	715660.81	137195.30	Аналитический метод	2.50	Закрепление отсутствует
647	715668.23	137210.71	Аналитический метод	2.50	Закрепление отсутствует
648	715681.20	137252.26	Аналитический метод	2.50	Закрепление отсутствует
649	715691.46	137285.11	Аналитический метод	2.50	Закрепление отсутствует
650	715696.78	137296.87	Аналитический метод	2.50	Закрепление отсутствует
651	715636.95	137294.38	Аналитический метод	2.50	Закрепление отсутствует
652	715633.48	137275.25	Аналитический метод	2.50	Закрепление отсутствует
653	715615.35	137195.90	Аналитический метод	2.50	Закрепление отсутствует

Раздел 2

Сведения о местоположении границ объекта

1	2	3	4	5	6
645	715616.66	137193.46	Аналитический метод	2.50	Закрепление отсутствует
654	715365.08	137182.97	Аналитический метод	2.50	Закрепление отсутствует
655	715457.80	137186.83	Аналитический метод	2.50	Закрепление отсутствует
656	715477.28	137280.16	Аналитический метод	2.50	Закрепление отсутствует
657	715480.06	137287.84	Аналитический метод	2.50	Закрепление отсутствует
658	715340.20	137282.01	Аналитический метод	2.50	Закрепление отсутствует
659	715341.66	137280.21	Аналитический метод	2.50	Закрепление отсутствует
660	715366.41	137217.35	Аналитический метод	2.50	Закрепление отсутствует
654	715365.08	137182.97	Аналитический метод	2.50	Закрепление отсутствует
661	715212.83	137176.62	Аналитический метод	2.50	Закрепление отсутствует
662	715261.50	137178.65	Аналитический метод	2.50	Закрепление отсутствует
663	715261.51	137182.62	Аналитический метод	2.50	Закрепление отсутствует
664	715250.00	137225.66	Аналитический метод	2.50	Закрепление отсутствует
665	715216.36	137276.85	Аналитический метод	2.50	Закрепление отсутствует
666	715212.86	137276.71	Аналитический метод	2.50	Закрепление отсутствует
667	714661.25	137300.04	Аналитический метод	2.50	Закрепление отсутствует
668	714469.96	137421.71	Аналитический метод	2.50	Закрепление отсутствует
669	714466.02	137379.42	Аналитический метод	2.50	Закрепление отсутствует
670	714475.99	137352.89	Аналитический метод	2.50	Закрепление отсутствует
671	714528.85	137331.45	Аналитический метод	2.50	Закрепление отсутствует
672	714530.52	137266.95	Аналитический метод	2.50	Закрепление отсутствует
673	714529.66	137265.41	Аналитический метод	2.50	Закрепление отсутствует
674	714630.27	137201.26	Аналитический метод	2.50	Закрепление отсутствует
661	715212.83	137176.62	Аналитический метод	2.50	Закрепление отсутствует
675	713946.39	137635.44	Аналитический метод	2.50	Закрепление отсутствует

Раздел 2

Сведения о местоположении границ объекта

1	2	3	4	5	6
676	713945.97	137642.33	Аналитический метод	2.50	Закрепление отсутствует
677	713945.95	137680.20	Аналитический метод	2.50	Закрепление отсутствует
678	713987.28	137698.53	Аналитический метод	2.50	Закрепление отсутствует
679	714022.04	137701.85	Аналитический метод	2.50	Закрепление отсутствует
680	714051.78	137639.02	Аналитический метод	2.50	Закрепление отсутствует
681	714096.43	137635.71	Аналитический метод	2.50	Закрепление отсутствует
682	714109.08	137650.46	Аналитический метод	2.50	Закрепление отсутствует
683	713686.59	137918.58	Аналитический метод	2.50	Закрепление отсутствует
684	713681.34	137916.84	Аналитический метод	2.50	Закрепление отсутствует
685	713679.69	137922.96	Аналитический метод	2.50	Закрепление отсутствует
686	713581.37	137985.35	Аналитический метод	2.50	Закрепление отсутствует
687	713587.12	137930.07	Аналитический метод	2.50	Закрепление отсутствует
688	713605.31	137853.97	Аналитический метод	2.50	Закрепление отсутствует
689	713606.27	137851.34	Аналитический метод	2.50	Закрепление отсутствует
675	713946.39	137635.44	Аналитический метод	2.50	Закрепление отсутствует
690	713563.68	137878.35	Аналитический метод	2.50	Закрепление отсутствует
691	713544.93	137979.67	Аналитический метод	2.50	Закрепление отсутствует
692	713541.22	138011.02	Аналитический метод	2.50	Закрепление отсутствует
693	713456.49	138064.80	Аналитический метод	2.50	Закрепление отсутствует
694	713449.03	138006.12	Аналитический метод	2.50	Закрепление отсутствует
695	713399.43	138016.03	Аналитический метод	2.50	Закрепление отсутствует
696	713371.35	138077.21	Аналитический метод	2.50	Закрепление отсутствует
697	713371.32	138118.83	Аналитический метод	2.50	Закрепление отсутствует
698	712716.75	138534.18	Аналитический метод	2.50	Закрепление отсутствует
699	712713.19	138512.15	Аналитический метод	2.50	Закрепление отсутствует
700	712716.45	138452.62	Аналитический метод	2.50	Закрепление отсутствует

Раздел 2

Сведения о местоположении границ объекта

1	2	3	4	5	6
701	712704.90	138439.41	Аналитический метод	2.50	Закрепление отсутствует
702	712677.21	138440.84	Аналитический метод	2.50	Закрепление отсутствует
690	713563.68	137878.35	Аналитический метод	2.50	Закрепление отсутствует
703	711347.02	139306.26	Аналитический метод	2.50	Закрепление отсутствует
704	711352.44	139341.45	Аналитический метод	2.50	Закрепление отсутствует
705	711322.67	139356.33	Аналитический метод	2.50	Закрепление отсутствует
706	711303.15	139357.98	Аналитический метод	2.50	Закрепление отсутствует
703	711347.02	139306.26	Аналитический метод	2.50	Закрепление отсутствует
707	711245.42	139534.12	Аналитический метод	2.50	Закрепление отсутствует
708	711284.70	139534.33	Аналитический метод	2.50	Закрепление отсутствует
709	711111.67	139738.35	Аналитический метод	2.50	Закрепление отсутствует
710	710259.58	140044.47	Аналитический метод	2.50	Закрепление отсутствует
711	710249.30	140040.63	Аналитический метод	2.50	Закрепление отсутствует
712	710243.99	140031.09	Аналитический метод	2.50	Закрепление отсутствует
713	710243.67	140021.98	Аналитический метод	2.50	Закрепление отсутствует
714	710235.46	140010.27	Аналитический метод	2.50	Закрепление отсутствует
715	710220.05	140001.43	Аналитический метод	2.50	Закрепление отсутствует
716	710204.12	139994.84	Аналитический метод	2.50	Закрепление отсутствует
717	710188.57	139998.88	Аналитический метод	2.50	Закрепление отсутствует
718	710190.75	140014.48	Аналитический метод	2.50	Закрепление отсутствует
719	710190.75	140055.82	Аналитический метод	2.50	Закрепление отсутствует
720	710180.85	140065.75	Аналитический метод	2.50	Закрепление отсутствует
721	710176.21	140061.49	Аналитический метод	2.50	Закрепление отсутствует
722	710178.39	140073.64	Аналитический метод	2.50	Закрепление отсутствует
723	709826.49	140200.05	Аналитический метод	2.50	Закрепление отсутствует
724	709818.69	140189.08	Аналитический метод	2.50	Закрепление отсутствует

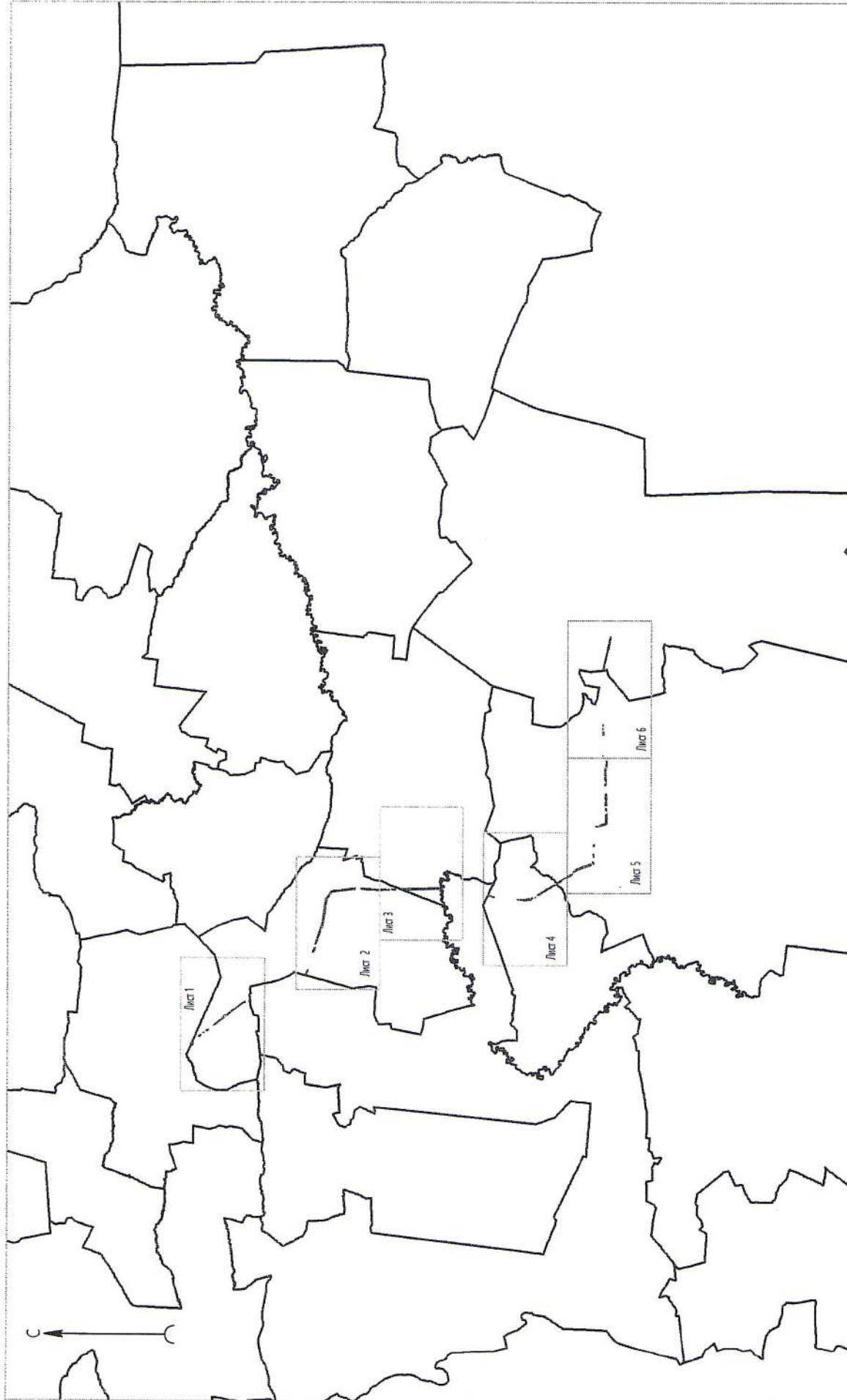
Раздел 2

Сведения о местоположении границ объекта

1	2	3	4	5	6
725	709806.11	140144.40	Аналитический метод	2.50	Закрепление отсутствует
726	709798.43	140103.90	Аналитический метод	2.50	Закрепление отсутствует
727	710445.24	139871.53	Аналитический метод	2.50	Закрепление отсутствует
728	710468.56	139888.82	Аналитический метод	2.50	Закрепление отсутствует
729	710495.02	139862.36	Аналитический метод	2.50	Закрепление отсутствует
730	710518.93	139845.05	Аналитический метод	2.50	Закрепление отсутствует
731	710555.65	139831.86	Аналитический метод	2.50	Закрепление отсутствует
732	710557.86	139832.59	Аналитический метод	2.50	Закрепление отсутствует
733	710571.09	139860.70	Аналитический метод	2.50	Закрепление отсутствует
734	710582.55	139877.17	Аналитический метод	2.50	Закрепление отсутствует
735	710582.80	139846.17	Аналитический метод	2.50	Закрепление отсутствует
736	710590.53	139819.32	Аналитический метод	2.50	Закрепление отсутствует
737	711037.42	139658.96	Аналитический метод	2.50	Закрепление отсутствует
738	711052.70	139653.28	Аналитический метод	2.50	Закрепление отсутствует
739	711143.36	139546.40	Аналитический метод	2.50	Закрепление отсутствует
740	711158.13	139558.09	Аналитический метод	2.50	Закрепление отсутствует
741	711169.54	139558.37	Аналитический метод	2.50	Закрепление отсутствует
742	711204.79	139538.50	Аналитический метод	2.50	Закрепление отсутствует
707	711245.42	139534.12	Аналитический метод	2.50	Закрепление отсутствует
743	708876.43	149036.23	Аналитический метод	2.50	Закрепление отсутствует
744	708891.22	149069.11	Аналитический метод	2.50	Закрепление отсутствует
745	708891.28	149077.57	Аналитический метод	2.50	Закрепление отсутствует
746	708871.70	149040.24	Аналитический метод	2.50	Закрепление отсутствует
743	708876.43	149036.23	Аналитический метод	2.50	Закрепление отсутствует

Раздел 4

Схема расположения границ публичного сервитута



Используемые условные знаки и обозначения:

— проектные границы публичного сервитута

Лист 1
- выносной лист

— границы муниципальных образований по данным ЕГРН

Масштаб 1:300 000

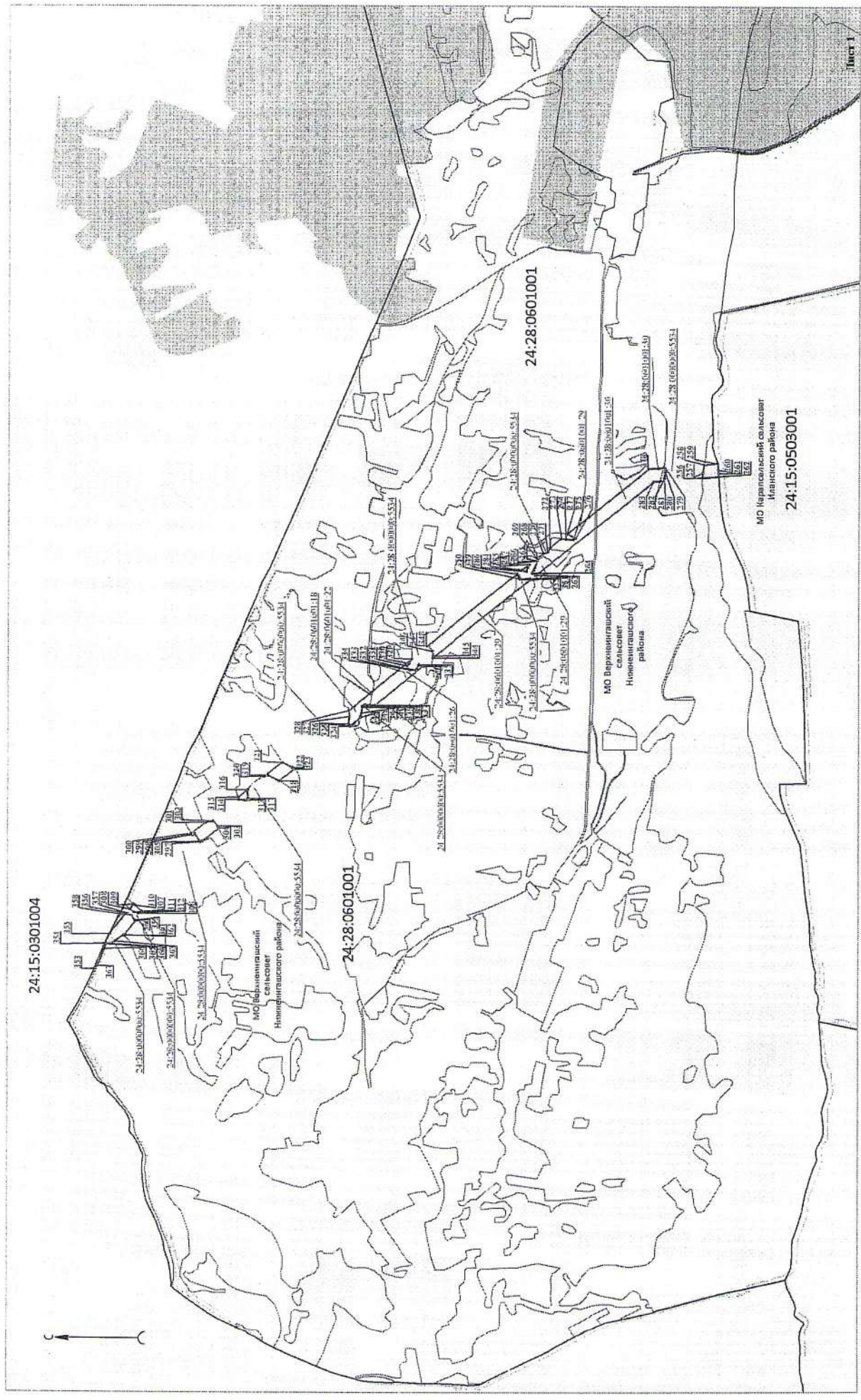


Подпись: *Дьячкова Т.Н.*

Дата 11 июля 2023 г.

Место для отписки печати (при наличии) лица, составившего описание местоположения границ объекта

Раздел 4
Схема расположения границ публичного сервитута



Масштаб 1:20 000

Используемые условные линии и обозначения:

- прерывистые границы публичного сервитута
- характерные точки прерывистых границ публичного сервитута
- границы кадастровых кварталов по данным ЕГРН
- границы земельных участков по данным ЕГРН
- границы муниципальных образований по данным ЕГРН

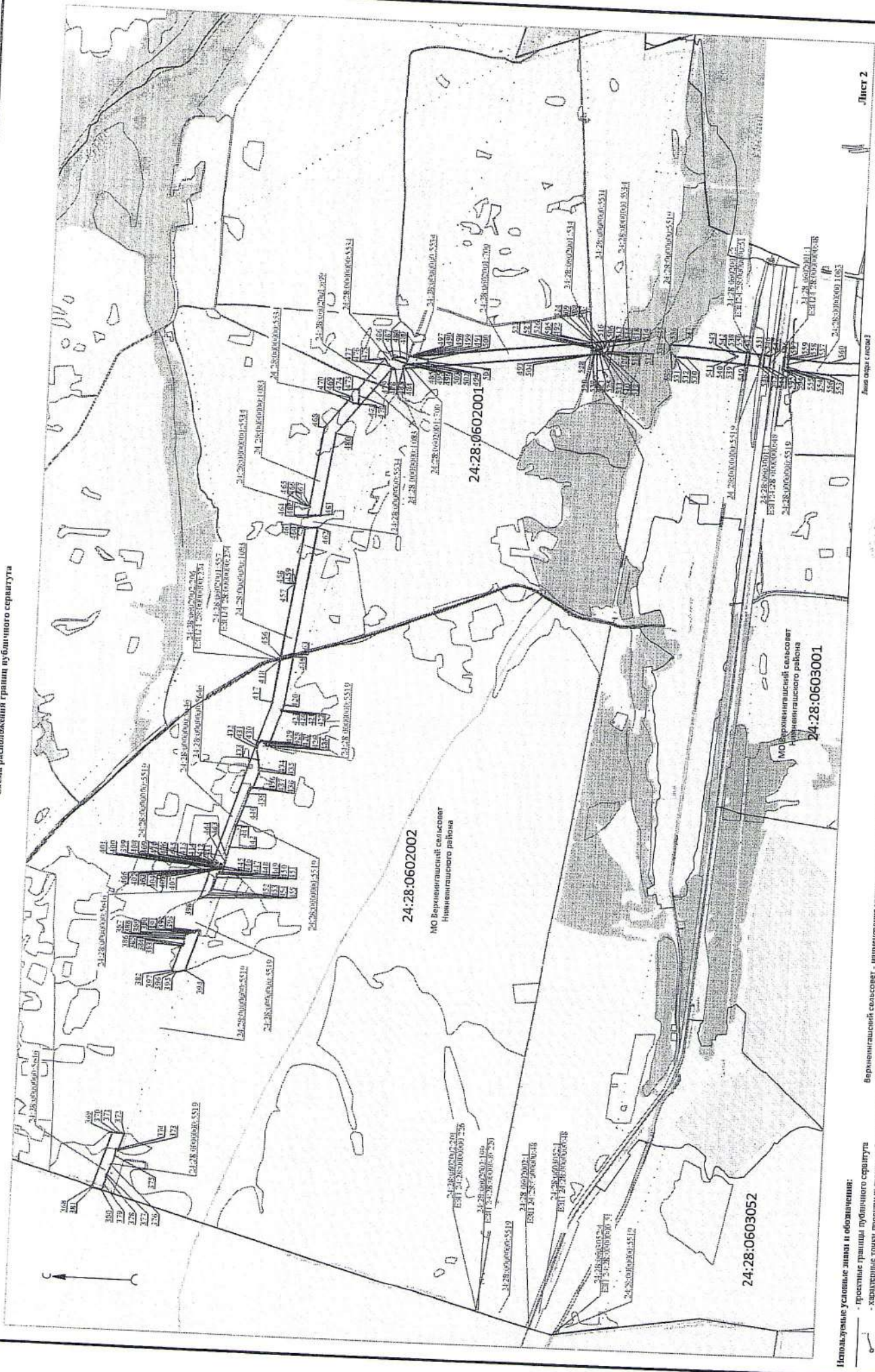
Верхнеингульский сельсовет - наименования муниципальных образований
 24:28:0601001 - номера кадастровых кварталов по данным ЕГРН
 24:28:0601001:296 - кадастровые номера земельных участков по данным ЕГРН
 - наименования земельных участков, земельных владений

Подпись: *С.А. Соловьев*
 Место для отписки (таблицы) (при наличии) лиц, составивших описание местоположения границ, объекта
 Дата 11 июля 2023 г.
 Подпись: *Соловьев Т.И.*
 Место для отписки (таблицы) (при наличии) лиц, составивших описание местоположения границ, объекта



Лист 1

Раздел 4
Схема расположения границ публичного сервитута



- Использованные условные знаки и обозначения:**
- прямые границы публичного сервитута
 - характерные точки прямых границ публичного сервитута
 - границы кадастровых кварталов по данным ЕГРН
 - границы земельных участков по данным ЕГРН
 - границы муниципальных образований по данным ЕГРН

- Верхненягашский сельсовет - наименование муниципального образования
 24:28:0601001 - номера кадастровых кварталов по данным ЕГРН
 24:28:0601029 - кадастровые номера земельных участков по данным ЕГРН
 - наименования лесничеств, участковых лесничеств

Место для отбора геоданных (при наличии) лица, составившего описание местонахождения границ объекта

Подпись: *[Подпись]*
 Инициалы: *[Инициалы]*

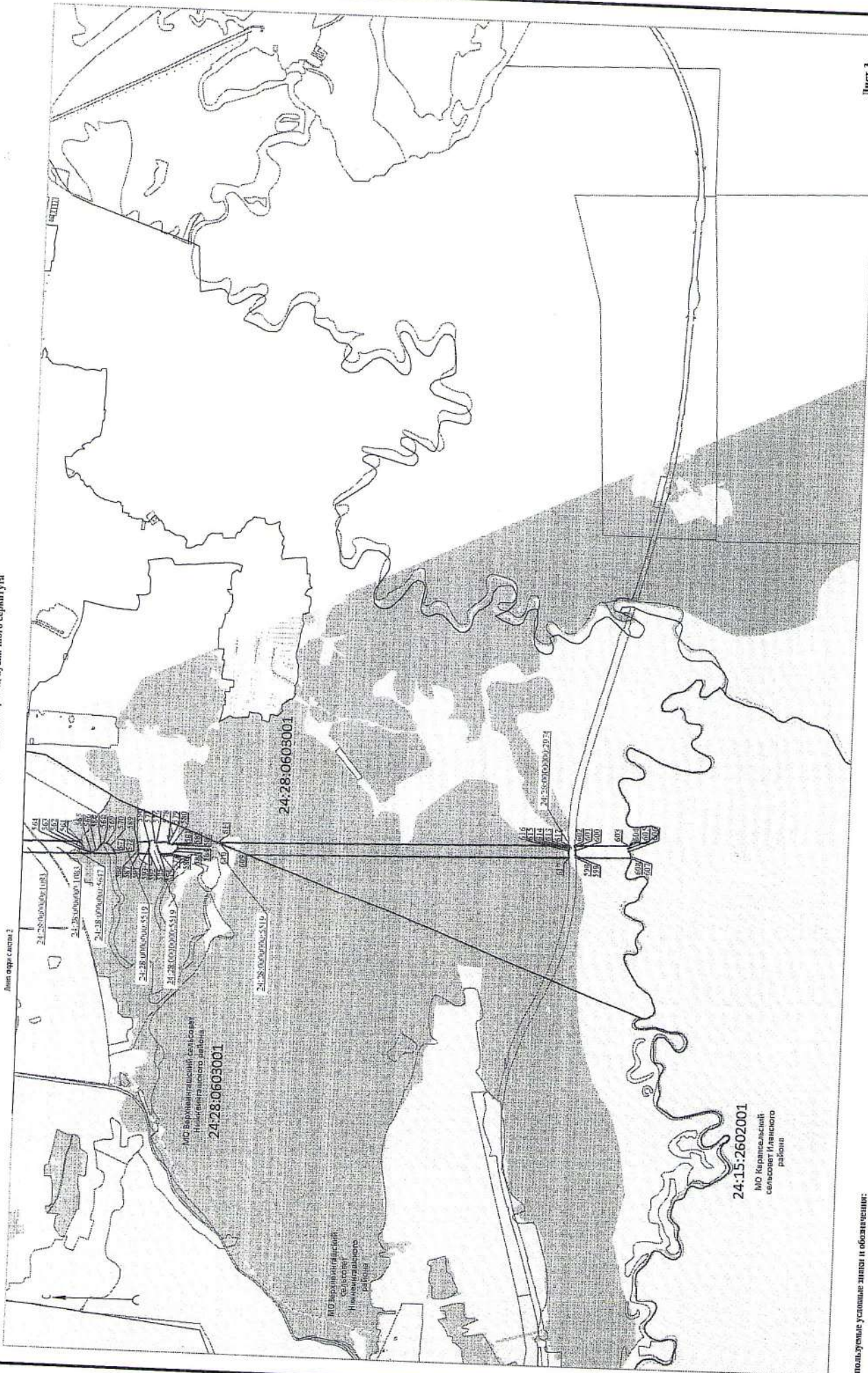
Дата: 11 июля 2023 г.

Лист 2

Масштаб 1:20 000

Раздел 4
Схема расположения границ публичного сервитута

Лист серии 502



- Используются условные знаки и обозначения:
- простейшие границы публичного сервитута
 - характерные точки простейших границ публичного сервитута
 - границы кадастровых кварталов по данным ЕГРН
 - границы земельных участков по данным ЕГРН
 - границы муниципальных образований по данным ЕГРН

- Верхневолжский сельсовет - наименование муниципальных образований
- 24:28:0601101 - номера кадастровых кварталов по данным ЕГРН
- 24:28:0601201 - кадастровые номера земельных участков по данным ЕГРН
- наименования лесничеств, участковых местничеств

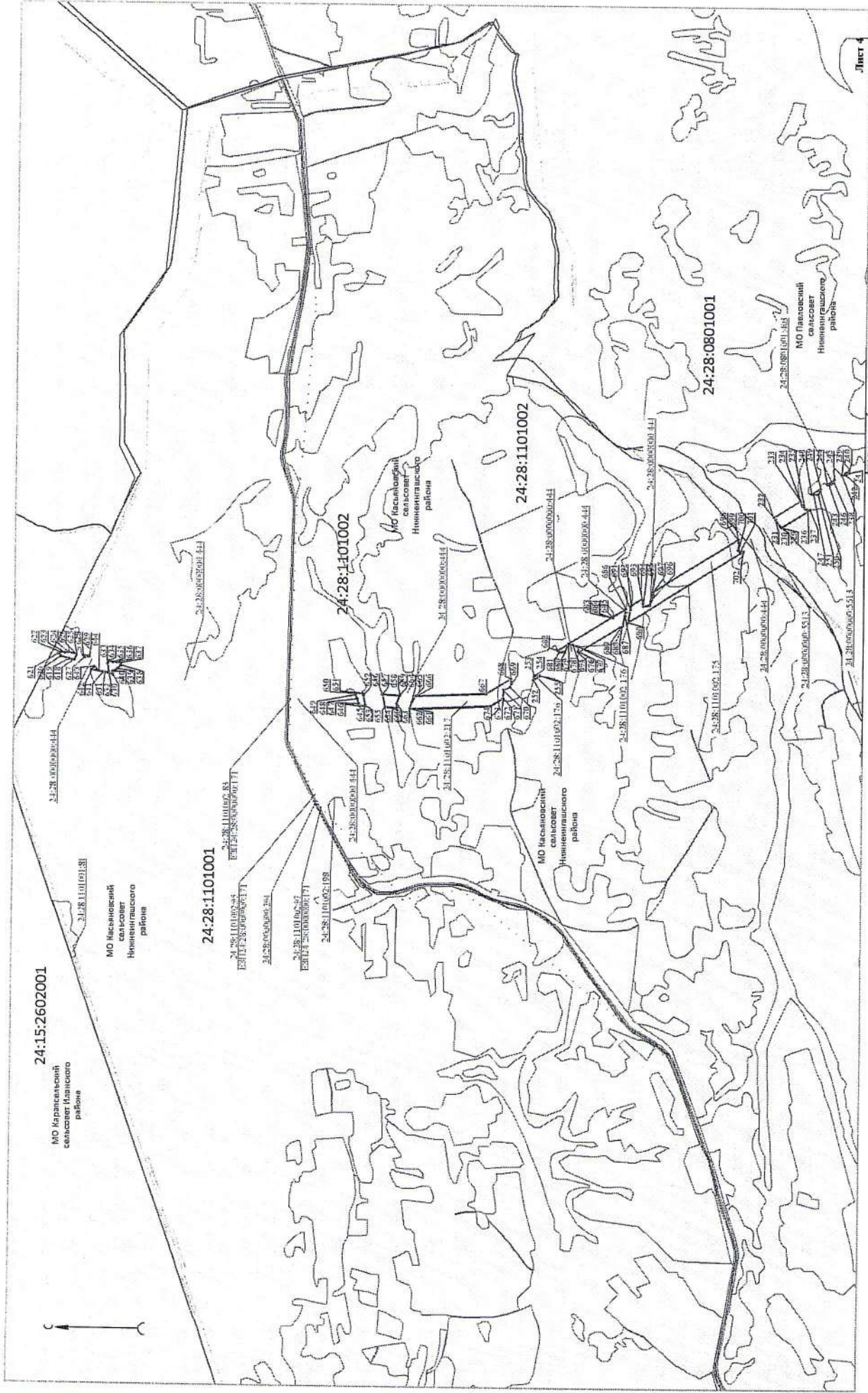


Подпись: *И.И. Ионов*
Ионов И.И.

Место для отбора проб (для пачечки) лица, составившего описание местоположения грани области

Лист 3
Масштаб 1:20 000

Раздел 4
Схема расположения границ публичного сервитута



Лист 4
Масштаб 1:20 000

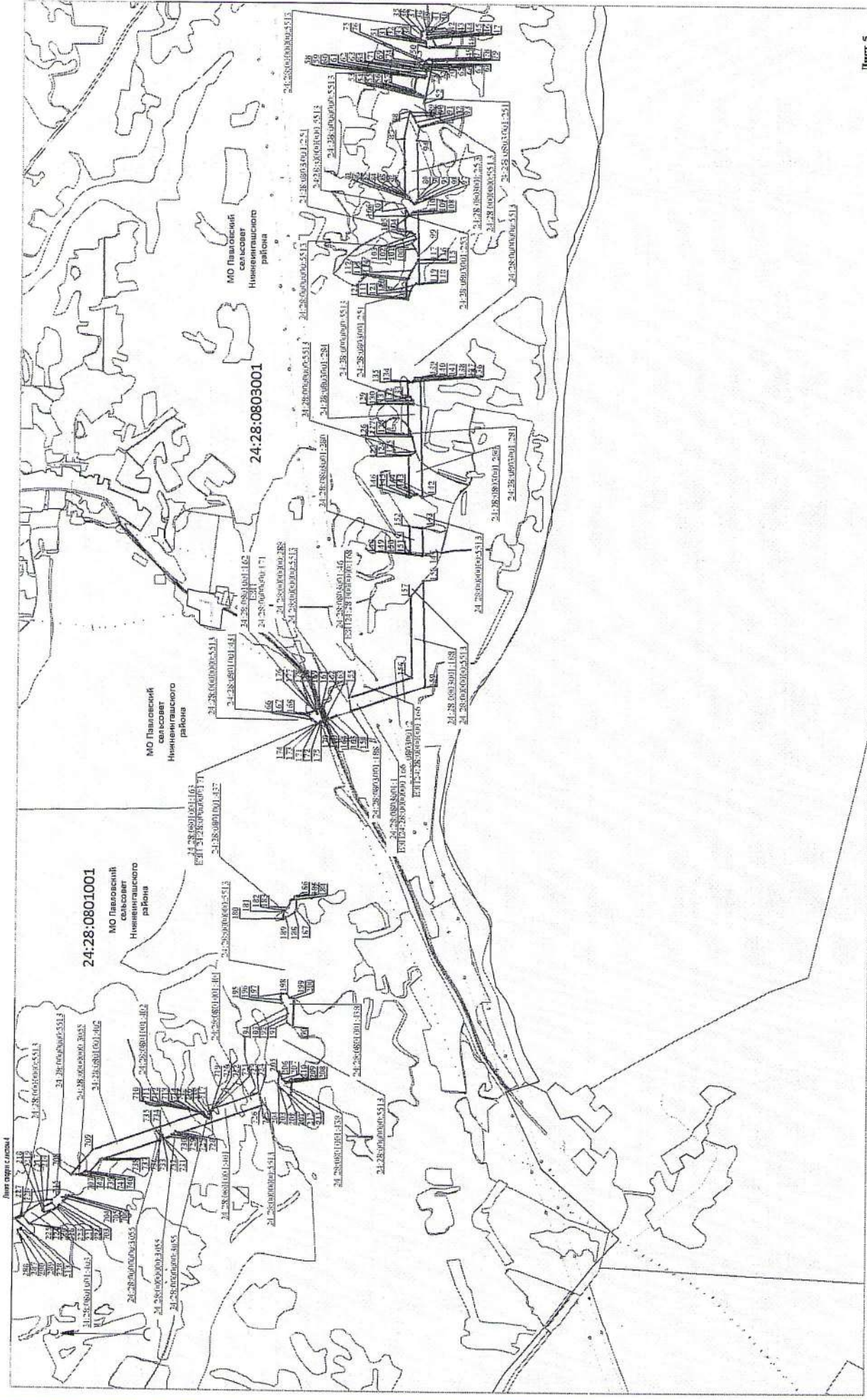
- Используемые условные знаки и обозначения:**
- проектные границы публичного сервитута
 - характерные точки проектных границ публичного сервитута
 - границы кадастровых кварталов по данным ЕГРН
 - границы земельных участков по данным ЕГРН
 - границы муниципальных образований по данным ЕГРН

Верхненглинский сельсовет - наименование муниципальных образований
 24:28:0601001 - номера кадастровых кварталов по данным ЕГРН
 24:28:0601001:29 - кадастровые номера земельных участков по данным ЕГРН
 - наименования земельных, участковых единиц



Подпись: *Дьяченко Т.А.* Дата: 11 июля 2023 г.
 Место для отбора печати (Фирм-палатной) лица, составившего сервисное местоположение границ объекта

Раздел 4
Схема расположения границ публичного сервитута

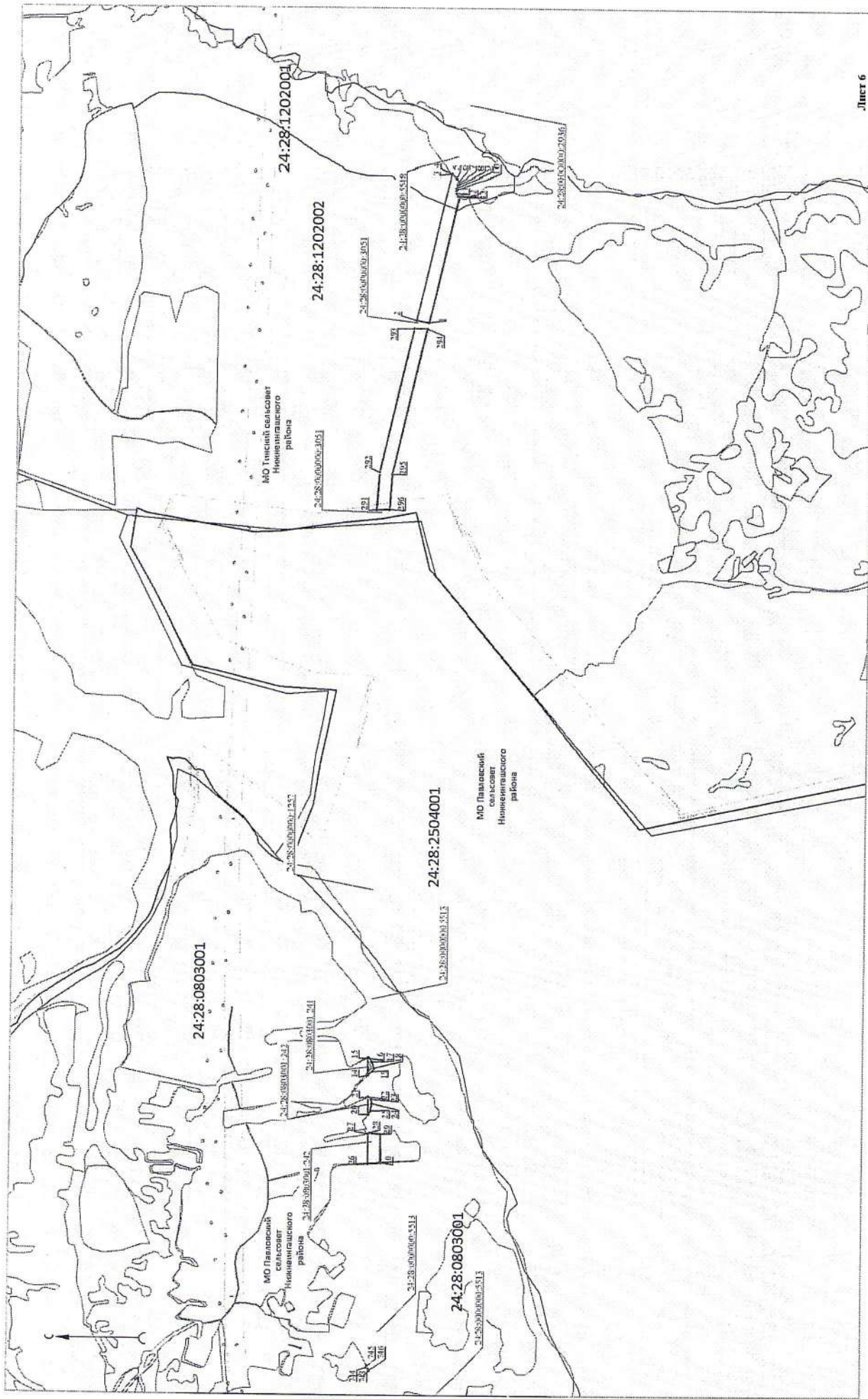


Линия сервитута

- Используемые условные линии и обозначения:
- границе публичного сервитута
 - характерные точки проектных границ публичного сервитута
 - границы кадастровых кварталов по данным ЕГРН
 - границы земельных участков по данным ЕГРН
 - границы муниципальных образований по данным ЕГРН

- Верхний сельсовет - наименование муниципальных образований
 24:28:0801001 - номера кадастровых кварталов по данным ЕГРН
 24:28:0801001:001 - кадастровые номера земельных участков по данным ЕГРН
 - наименования дачных, участковых местностей

Раздел 4
Схема расположения границ публичного сервитута



Лист 6

Масштаб 1:20 000

- Используемые условные линии и обозначения:
- проектные границы публичного сервитута
 - характерные точки проектных границ публичного сервитута
 - границы кадастровых кварталов по данным ЕГРН
 - границы земельных участков по данным ЕГРН
 - границы муниципальных образований по данным ЕГРН

- Верхненгидский сельсовет - наименование муниципальных образований
 24:28:0803001 - номера кадастровых кварталов по данным ЕГРН
 24:28:0803001.20 - кадастровые номера земельных участков по данным ЕГРН
 - наименования лесничества, участковых лесничеств



Подпись: *Г. И. Кочетков* Дата 11 июля 2023 г.

Место для отрисовки плана (фронтальной) лица, составившего описание местоположения границ объекта

ПАО «Газпром» в целях проведения инженерных изысканий для подготовки документации по планировке территории, предусматривающей размещение линейного объекта федерального значения, проведения инженерных изысканий для строительства, реконструкции объекта, а также его инженерных сооружений по инвестиционному проекту «Система газопроводов «Восточная система газоснабжения». Участок «Ск. Володино - Ирруско», Расчет платы за установление публичной сервитут

Кодсервисный номер ЗУ	1	2	3	4	5	6	7	8	9	10	11	11	11	13	14	15	16
Кодсервисный номер ЗУ	Субъект РФ/Муниципальный район	Вид собственности на ЗУ (муниципальная собственность / субъект РФ / федеральная собственность / негосударственная государственная собственность)	Категория ЗУ	Площадь ЗУ, кв.м	Кодсервисная стоимость ЗУ, руб.	Величина и категория обременения кадастровой стоимости ЗУ	Площадь ЗУ и обременения кадастровой стоимостью, кв.м	Кодсервисная стоимость ЗУ за 1 кв.м, руб.*	Кодсервисная стоимость ЗУ в руб.	Кодсервисная стоимость ЗУ в руб. (0,01% от кадастровой стоимости в год - в соответствии с п. 4 ст. 39-46 ЗК РФ)	Размер платы за публичный сервитут в год, руб.	Период публичного сервитута	Размер платы за публичный сервитут за оценочный период, руб.				
24-28-0602001	Красноярский край / Муниципальное образование Ненецкий район	Переданная государственная собственность	6			Приказ Министерства экономики и регионального развития Красноярского края от 11.11.2022 №81	240 746,00	327,27	78 795 489,82	0,0001	7 879,55	11 месяцев	7 210,33				
24-28-0602001	Красноярский край / Муниципальное образование Ненецкий район	Негосударственная государственная собственность				Приказ Министерства экономики и регионального развития Красноярского края от 11.11.2022 №81	139 102,00	327,27	45 223 911,54	0,0001	4 522,39	11 месяцев	4 165,75				
24-28-0602002	Красноярский край / Муниципальное образование Ненецкий район	Негосударственная государственная собственность				Приказ Министерства экономики и регионального развития Красноярского края от 11.11.2022 №81	174 871,00	327,27	57 230 032,17	0,0001	5 723,00	11 месяцев	5 236,94				
24-28-0602001	Красноярский край / Муниципальное образование Ненецкий район	Негосударственная государственная собственность				Приказ Министерства экономики и регионального развития Красноярского края от 11.11.2022 №81	129 697,00	327,27	42 445 937,19	0,0001	4 244,59	11 месяцев	3 916,09				
24-28-0603001	Красноярский край / Муниципальное образование Ненецкий район	Негосударственная государственная собственность				Приказ Министерства экономики и регионального развития Красноярского края от 11.11.2022 №81	340 005,00	327,27	114 418 866,35	0,0001	11 421,89	11 месяцев	10 451,81				
24-28-0891001	Красноярский край / Муниципальное образование Ненецкий район	Переданная государственная собственность				Приказ Министерства экономики и регионального развития Красноярского края от 11.11.2022 №81	53 538,00	327,27	17 521 391,26	0,0001	1 752,14	11 месяцев	1 603,33				

24.28.010001	Красноярский край / Муниципальное образование Визинговский район	Переданные в государственную собственность					78 161,00	337,27	25 579 750,47	0,0001	2 557,98	11 месяцев	2 340,72
24.28.1101001	Красноярский край / Муниципальное образование Визинговский район	Неприращенная государственная собственность					13 659,00	337,27	4 470 180,93	0,0001	417,02	11 месяцев	409,05
24.28.1101002	Красноярский край / Муниципальное образование Визинговский район	Неприращенная государственная собственность					113 409,00	337,27	37 115 036,16	0,0001	3 711,50	11 месяцев	3 396,28
24.28.1202001	Красноярский край / Муниципальное образование Визинговский район	Переданные в государственную собственность					19 955,00	337,27	6 530 016,31	0,0001	653,00	11 месяцев	597,54
Итого													39 795,84

* Расчет произведен в соответствии с приказом Министерства экономики и регионального развития Красноярского края от 11.11.2022 № 5-п "Об утверждении результатов кадастровой стоимости земельных участков, расположенных на территории Красноярского края".

Приложение № 2: "Средний уровень кадастровой стоимости земельных участков по муниципальному району, городскому округу, муниципальному округу Красноярского края", Сектор 7 "Транспорт".

Расчет произвел



Л.В. Михалева

ПАО «Газпром» в целях проведения инженерных изысканий для подготовки документации по планировке территории, документальной размещению линейного объекта федерального значения, проведения инженерных изысканий для строительства, реконструкции объектов, а также его неотъемлемых сооружений по инвестиционному проекту «Система магистральных газопроводов «Восточная система газоснабжения». Участок «КС Володино - Трустеево»,
Расчет платы за установление публичный сервитут

1	2	3	4	5	6	7	8	9	10	11	12	13	14	15	16
Кадстровый номер ЗУ	Субъект РФ/Муниципальный район	Плат субъектности (муниципальная собственность / собственность субъекта РФ / федеральная собственность / государственная собственность)	Категория ЗУ	Площадь ЗУ, кв.м	Кладовая стоимость ЗУ, руб.	Наименование и реквизиты об установлении кадастровой стоимости ЗУ	Площадь ЗУ в границах обремененных сервитутом, кв.м	Кадастровая стоимость ЗУ за 1 кв.м, руб.*	Кладовая стоимость ЗУ в границах обремененных сервитутом, руб.	Ставка платы за публикацию кадастровой стоимости в год, в соответствии с п. 4 ст. 39.46 ЗК РФ	Коэффициент за публикацию сервитута в год, руб.	Период публичного сервитута в годах	Размер платы за публикацию ввещательный период, руб.		
24:28:0001001:18	Красноярский край / Муниципальное образование Ненецкий район	Собственность муниципального образования Ненецкий район	Земли сельскохозяйственного назначения	43 500,00	105 400,00	Приказ Министерства экономики и регионального развития Красноярского края от 11.11.2022 №51	16 512,00	2,48	40 949,76	0,0001	4,09	11 месяцев	3,75		
24:28:0601001:26	Красноярский край / Муниципальное образование Ненецкий район	Собственность муниципального образования Ненецкий район	Земли сельскохозяйственного назначения	85 100,00	211 016,00	Приказ Министерства экономики и регионального развития Красноярского края от 11.11.2022 №51	7 642,00	2,48	18 952,16	0,0001	1,90	11 месяцев	1,73		
24:28:0801001:431	Красноярский край / Муниципальное образование Ненецкий район	Собственность муниципального образования Ненецкий район	Земли сельскохозяйственного назначения	24 000,00	135 760,20	Приказ Министерства экономики и регионального развития Красноярского края от 11.11.2022 №51	7 115,00	5,24	37 282,60	0,0001	3,73	11 месяцев	3,40		
24:28:0803001:188	Красноярский край / Муниципальное образование Ненецкий район	Собственность муниципального образования Ненецкий район	Земли сельскохозяйственного назначения	1 097 600,00	2 861 400,00	Приказ Министерства экономики и регионального развития Красноярского края от 11.11.2022 №51	126 325,00	1,50	189 487,50	0,0001	18,95	11 месяцев	17,34		
24:28:0803001:251	Красноярский край / Муниципальное образование Ненецкий район	Собственность муниципального образования Ненецкий район	Земли сельскохозяйственного назначения	1 306 600,00	2 050 560,00	Приказ Министерства экономики и регионального развития Красноярского края от 11.11.2022 №51	35 110,00	1,60	56 176,00	0,0001	5,62	11 месяцев	5,14		
24:28:0803001:253	Красноярский край / Муниципальное образование Ненецкий район	Собственность муниципального образования Ненецкий район	Земли сельскохозяйственного назначения	130 400,00	206 680,00	Приказ Министерства экономики и регионального развития Красноярского края от 11.11.2022 №51	48 474,00	1,60	77 558,40	0,0001	7,76	11 месяцев	7,10		

2422802901:200	Курсовской рай / Муниципальное образование Вышневолоцкий район	Собственность муниципального образования Вышневолоцкий район	Земли сельскохозяйственного назначения	382 000,00	451 200,00	44 821,00	1,60	71 713,60	0,0001	7,17	11 месяцев	6,56
2422802901:281	Курсовской рай / Муниципальное образование Вышневолоцкий район	Собственность муниципального образования Вышневолоцкий район	Земли сельскохозяйственного назначения	5 000,00	8 000,00	553,00	1,60	864,00	0,0001	0,09	11 месяцев	0,88
2422802901:284	Курсовской рай / Муниципальное образование Вышневолоцкий район	Собственность муниципального образования Вышневолоцкий район	Земли сельскохозяйственного назначения	221 300,00	314 080,00	33 048,00	1,60	53 876,80	0,0001	5,29	11 месяцев	4,84
242281101002175	Курсовской рай / Муниципальное образование Вышневолоцкий район	Собственность муниципального образования Вышневолоцкий район	Земли сельскохозяйственного назначения	1 018 500,00	1 629 660,00	50 339,00	1,60	80 862,40	0,0001	8,09	11 месяцев	7,40
242281101002176	Курсовской рай / Муниципальное образование Вышневолоцкий район	Собственность муниципального образования Вышневолоцкий район	Земли сельскохозяйственного назначения	1 280 700,00	2 049 120,00	2 604,00	1,60	4 166,40	0,0001	0,42	11 месяцев	0,38
242281101002217	Курсовской рай / Муниципальное образование Вышневолоцкий район	Собственность муниципального образования Вышневолоцкий район	Земли сельскохозяйственного назначения	2 340 100,00	3 758 560,00	68 146,00	1,60	110 153,60	0,0001	11,02	11 месяцев	10,08
Итого												67,91

* Расчет произведен в соответствии с приказом Министерства экономики и регионального развития Курсовской области от 11.11.2022 № 5 и "Об утверждении результатов кадастровой стоимости земельных участков, расположенных на территории Курсовской области".

Расчет произвела



Л.В. Михалева